

# RUISSALO

2030

**Mihin matka vie?**









kuvat: Stig Lindgren







kuva: Stig Lindgren

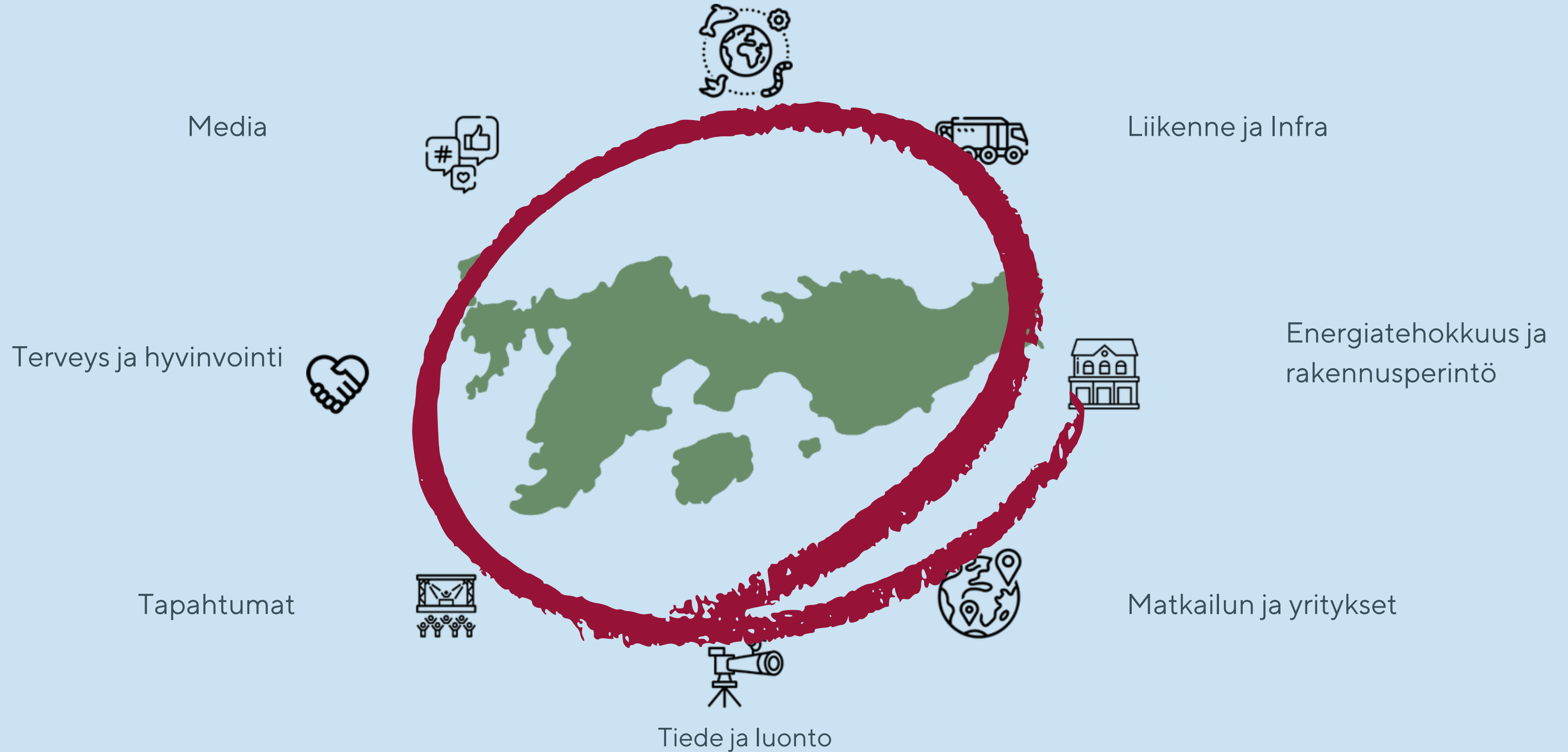


kuva: Stig Lindgren

....liikenne on kehittynyt....



# Ruissalo 2030



Carbon neutral  
Turku 2029

Towards  
sustainable

**1,5**

degree  
life



**Hiilineutraali  
Turku 2029**

Oletko mukana?

[turku.fi/hiilineutraaliturku](https://turku.fi/hiilineutraaliturku)





DJURGÅRDEN, STOCKHOLM



RUISSALO, TURKU

# VAELLUSREITTIIEN LAATU



Julkisten saniteettitilojen laatu ja määrä

# VAELLUSREITTIIEN LAATU




# VAELLUSREITTIIEN LAATU



# LEIRIYTYMINEN JA TELTTAILU LEIRINTÄALUEEN ULKOPUOLELLA


Facebook interface showing a post from the group "Puskaparkkiryhmä, positiivisesti ja lakeja noudattaen #puskaparkkiryhmä". The post features a photo of a parking area with a blue parking sign and a white camper van parked nearby. The text below the photo reads: "Puskaparkkiryhmä, positiivisesti ja lakeja noudattaen #puskaparkkiryhmä". The group is identified as a "Private Gruppe" with 7,146 members. Interaction buttons include "Gruppe beitreten", "Teilen", and a dropdown menu.



**Puskaparkkiryhmä, positiivisesti ja lakeja noudattaen #puskaparkkiryhmä**

Private Gruppe · 7.146 Mitglieder

Gruppe beitreten Teilen



Kuinka pääsee nykyään saarelle?



## Perustiedot sijainnista

- Saari on umpikuja
- Mantereelta on vain yksi kulkuyhteys
- Saaren päässä on hotelli, leirintäalue ja golfkenttä
- Päästäkseen saaristoon on palattava takaisin Turkuun!

# LIIKENNE TAPAHTUMIEN AIKANA





POIKKEA KAHVILLE  
TAI LOUNAALLE  
TROPIIKIN SIIMEKSEEN.

YAMHA TAI IH




Ilmainen kyyti  
perinteinen  
kääntöavain

Ilmainen kyyti  
perinteinen  
kääntöavain

Ilmainen kyyti  
perinteinen  
kääntöavain



# SURULLINEN SIVUVAIKUTUS



...miten muuten pääsen saarelle?

# JULKISEN LIIKENTEEN NÄKYVYYS



# BUSSI 28 RUISSALOON

**FÖLI** TURUN SEUDUN JOUKKOLIIKENNE

## Tuontikatu

531

Juuri nyt Aikataulu Häiriöt

28	Ruissalo	6 min	08:39
28	Ruissalo Kansanpuiston kautta		09:38
28	Ruissalo		10:39
28	Ruissalo Kansanpuiston kautta		11:38
28	Ruissalo		12:39
28	Ruissalo Kansanpuiston kautta		13:39
28	Ruissalo		14:39
28	Ruissalo Kansanpuiston kautta		15:39
28	Ruissalo		16:39

Reitti pysäkillä

TUONTIKATU 531

Vientiväylä

Pahaniemensilta

20 m

© OpenStreetMap

# BUSSIT PANSIOTIELLE

**FÖLI** TURUN SEUDUN JOUKKOLIKENNE

## Kanslerintie

530

Juuri nyt Aikataulu Häiriöt

3	Perno	Nyt 08:34
10	Länsikeskus-Kupittaa-Uittamo	4 min 08:37
28	Ruissalo	5 min 08:39
3	Perno	08:44
220	Ihala-Raisio-Petäsmäki	08:48
10	Länsikeskus-Kupittaa-Uittamo	08:52
3	Perno	08:54
3	Perno	09:04
3	Perno	09:14

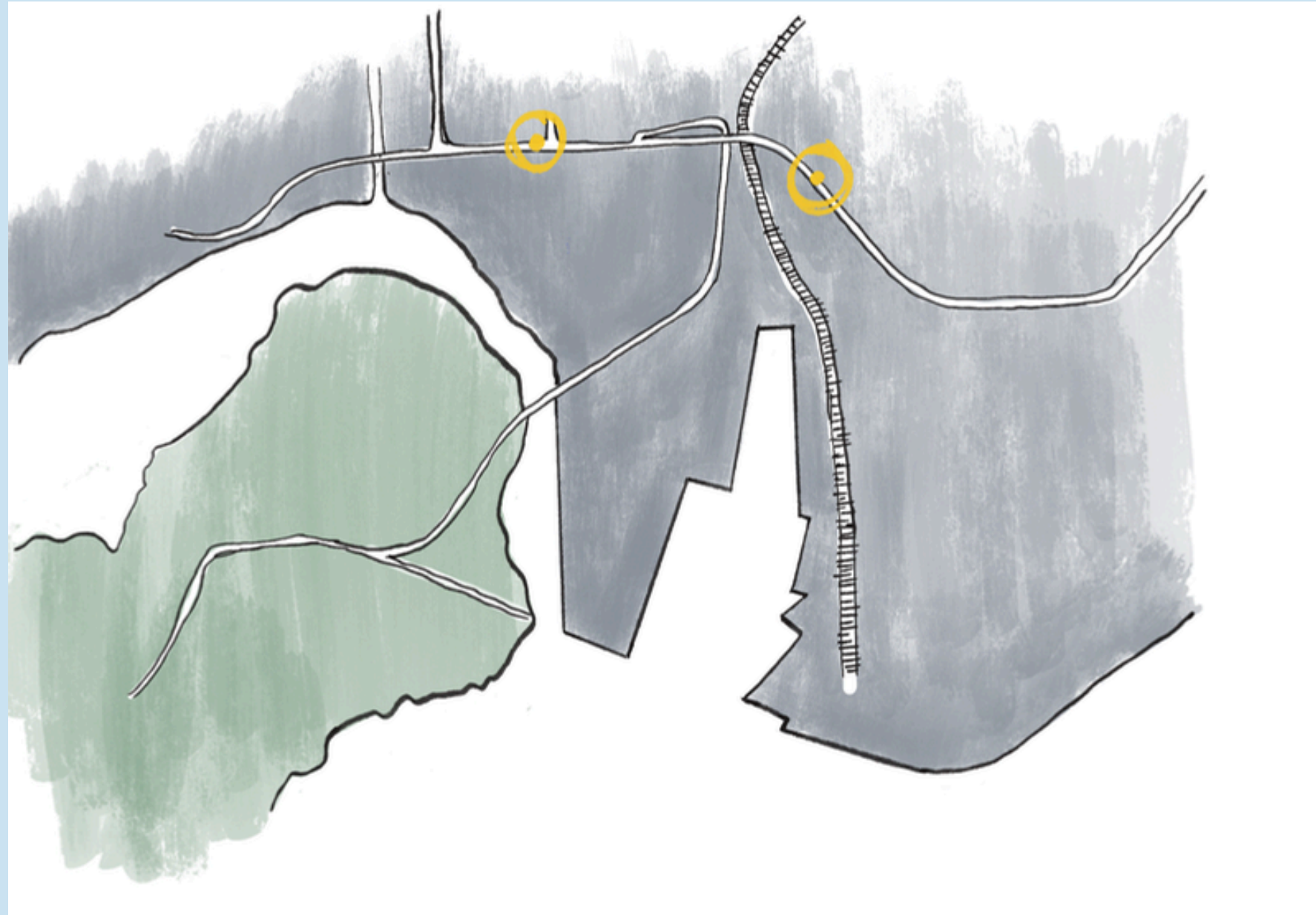
Reitti pysäkillä

KANSLERINTIE 530

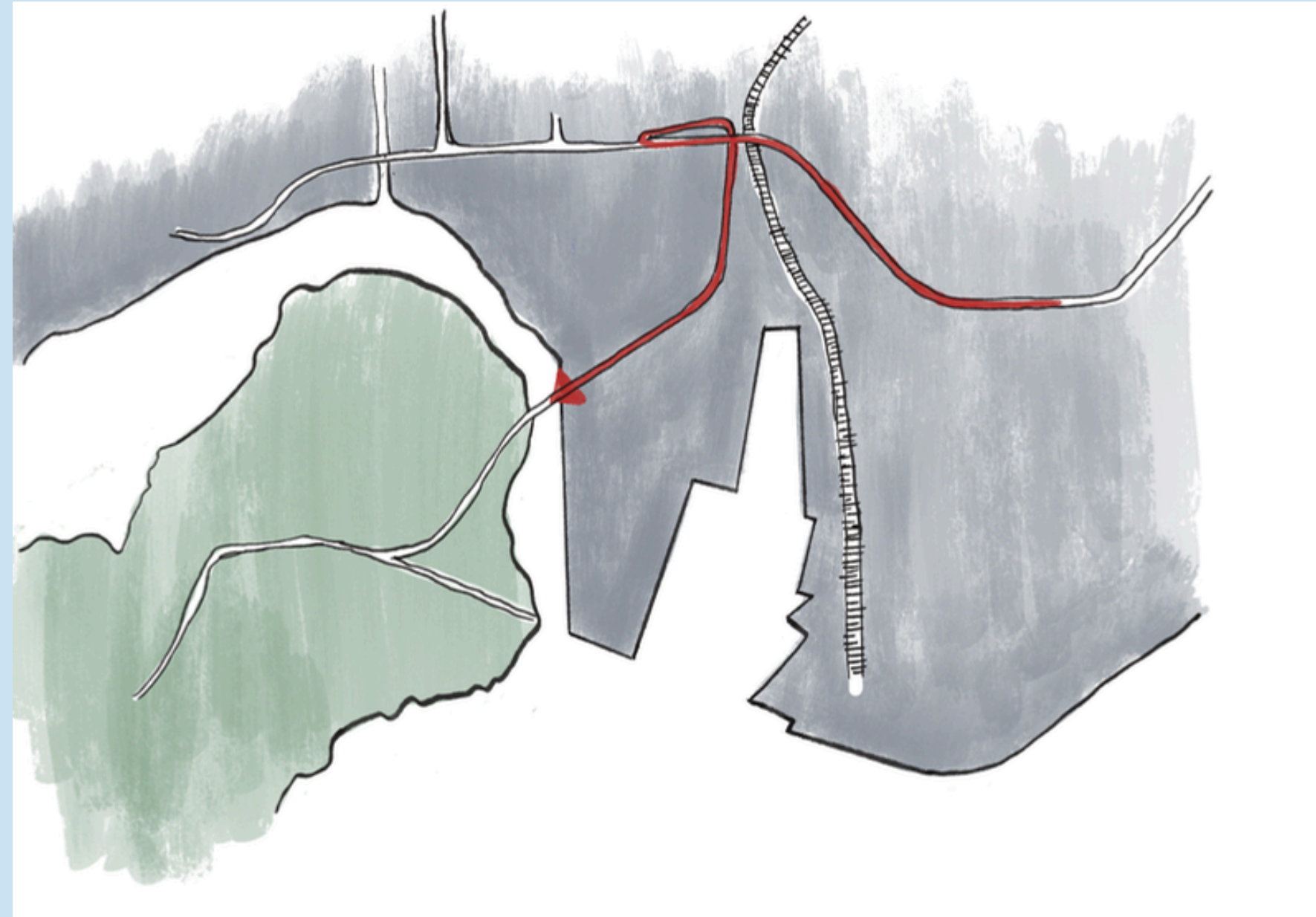
300 m

© OpenStreetMap

# HYVÄT BUSSIYHTEYDET...JA SITTEEN



# KÄVELLEN TURKU KESKUSTASTA



# VESIBUSSI

**Ahoy! Steer to Ruissalo.**

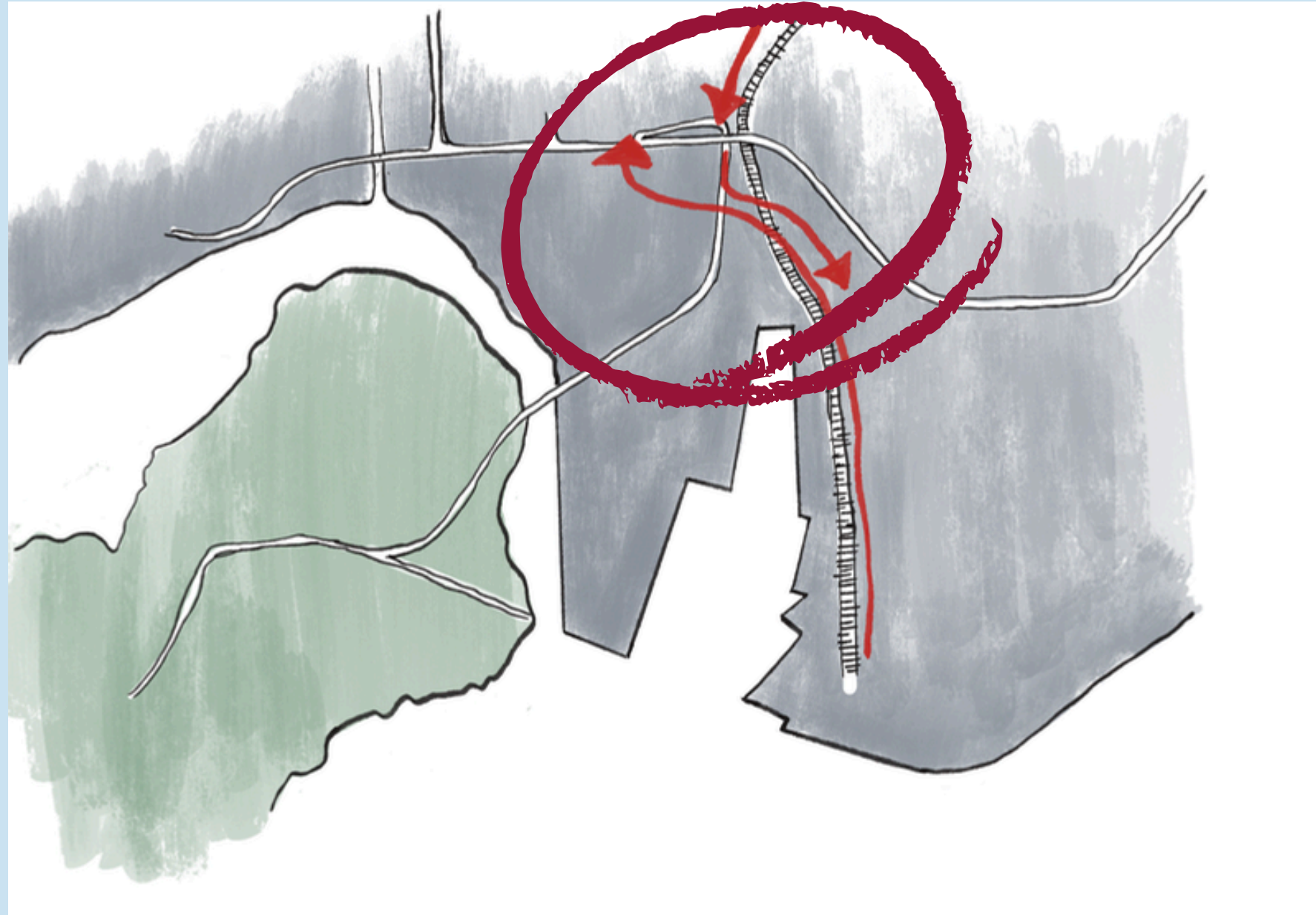


miten Turku kehittyy?

# UUDEN RAUTATIEEN SUUNNITTELU



# SOLMUKOHTA

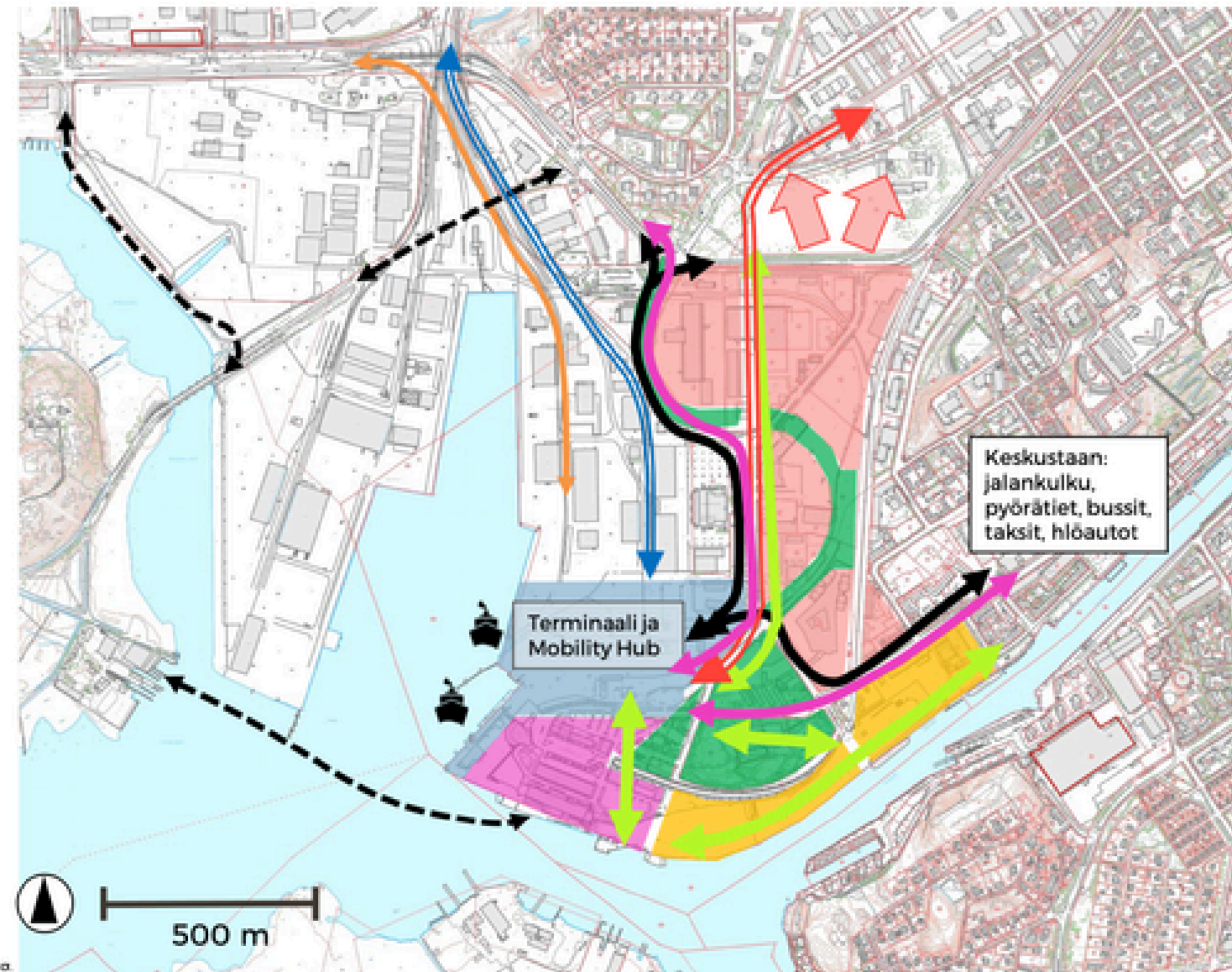


# SATAMAN VISIO VUODELLE 2020

## 3. LIIKENTEEN JA LIKKUMISEN VISIO

### LIIKENTEEN JA LIKKUMISEN TEEMAKARTTA

- Terminaalialue
- Viher-/arvoalue
- Asumisen ja palveluiden alue
- Tapatumien alue
- Rantaan oleskelualueita, ravintoloita, palveluita, kauppia
- Tärkeät kävely- ja pyöräily-yhteydet
- Raitiotie / superbussi
- Runkolinjabusit
- Terminaalin henkilöauto-liikenne
- Henkilöliikenteen junan uusi reitti satamaan
- Tutkittava uusi Ruissalon yhteys
- Laivoihin menevien autojen reitti



Kuva 51. Liikenteen ja liikkumisen teemakartta.

# MERIKAUPUNKI VISIO







# sidosryhmät



... mitä voimme tehdä?

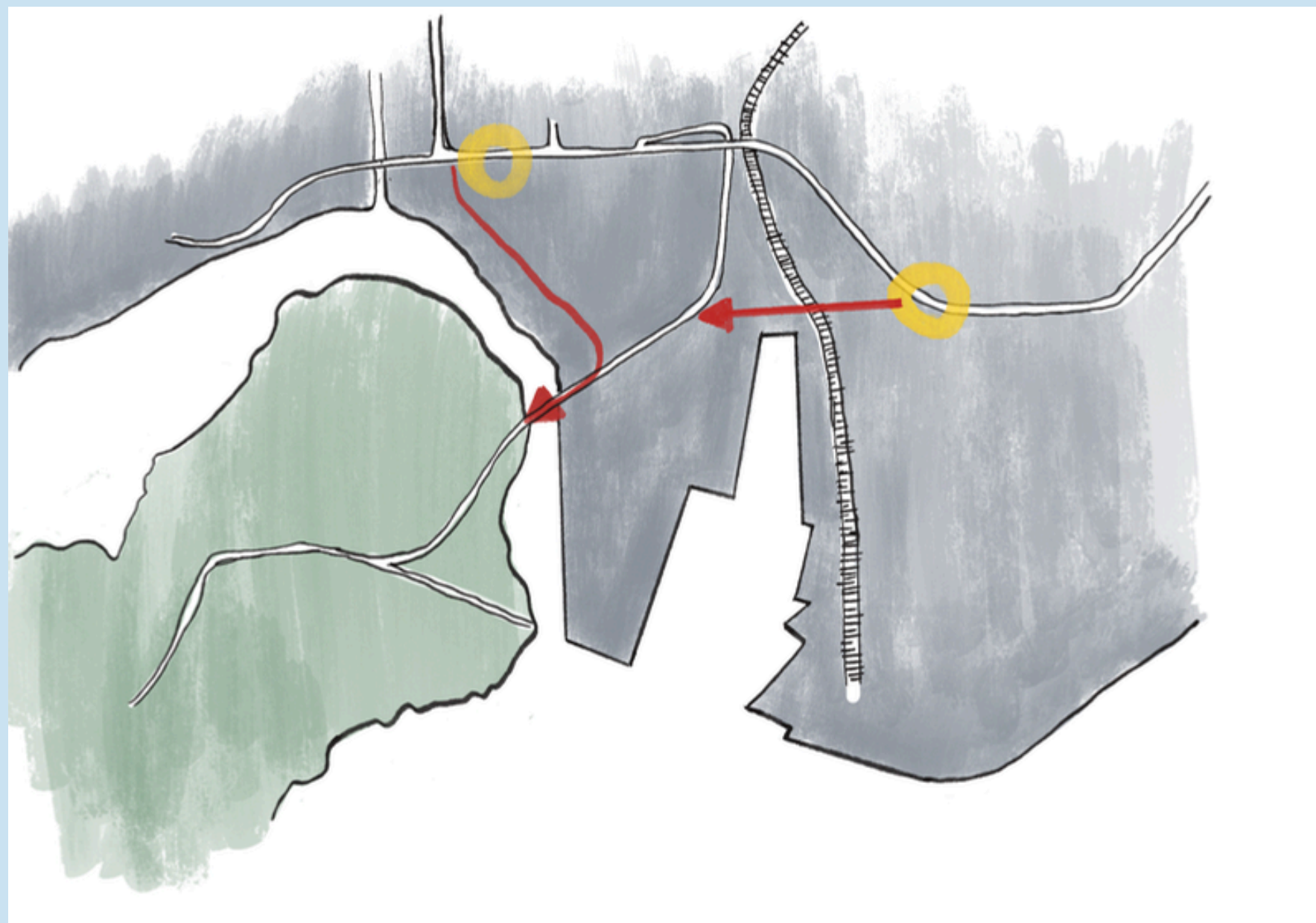
# HYÖDYNNÄ SAARISTOA





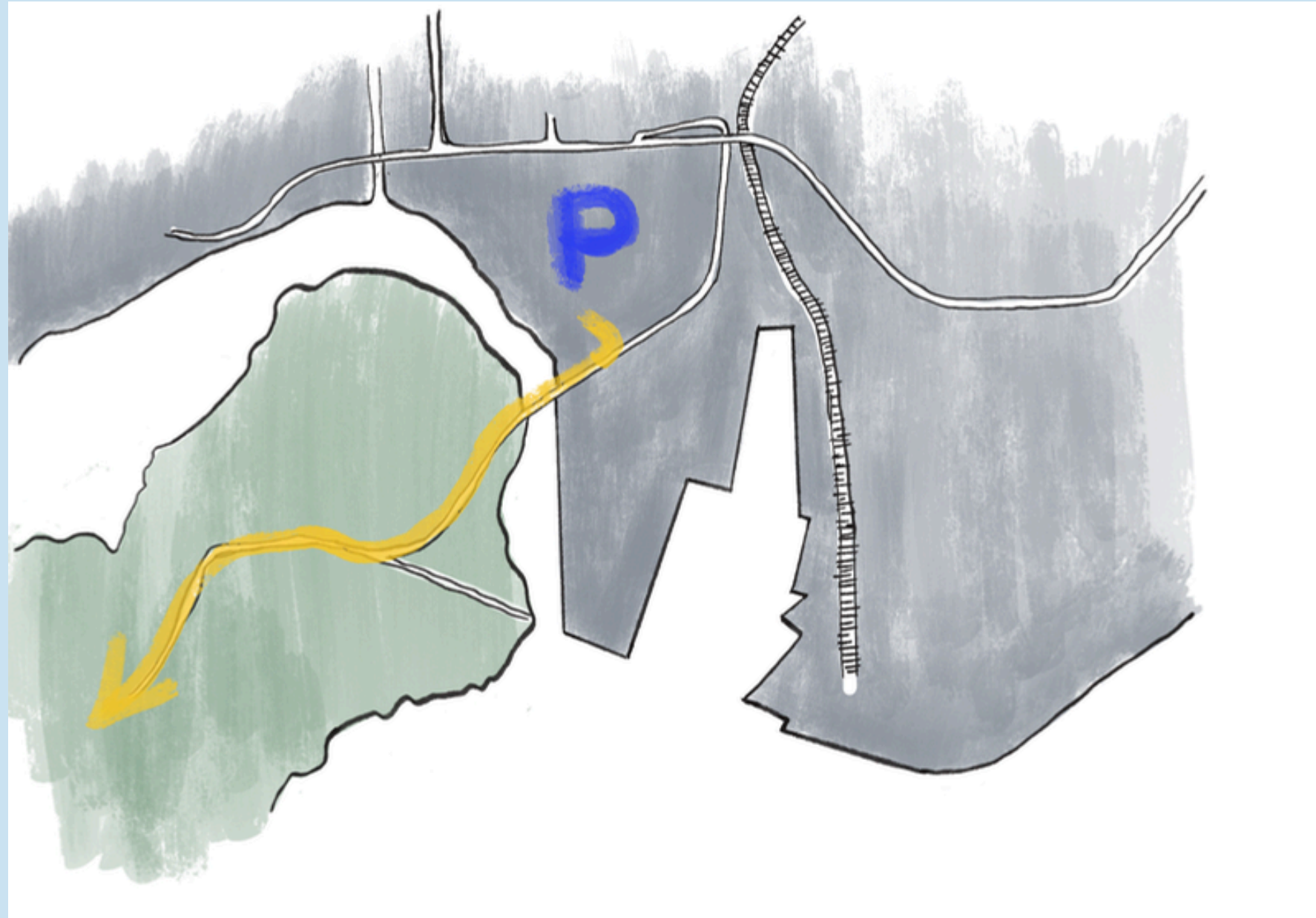
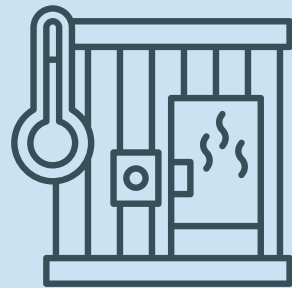
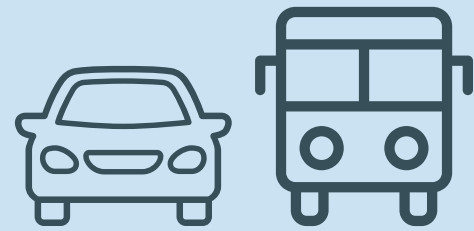
[kuva: candela.com](http://kuva.candela.com)

# HYVÄT YHTEYDET






**JALANKULKIJOILLE JA PYÖRÄILIJÖILLE**

# PYSÄKÖINTI SAAREN EDESSÄ



## VUOKRAUS





[kuva:benteler.com](http://kuva.benteler.com)

# HOUKUTTELEVAT PALVELURAKENNUKSET




# On-Demand-Shuttle “Tilabusssit”





# POLKIMILLA



# TURVALLINEN TIE KAIKILLE LIIKENTEESÄ LIKKUJILLE


## 2 minuuttia lisää turvallisuutta

Noin 7 km:n pituisen matkan sillalta Saroniemelle tai Kuuvanokalle kulkemiseen tarvitaan:

Nopeus	Aika
50 km/h	≈ 8 min 24 s
40 km/h	≈ 10 min 30 s

## miten pyöriteitä voidaan parantaa?

Kaikki vierailijat, jotka haluavat päästä saaren päähän, pääsevät sinne helpoimmin.



## slow traffic-hidas liikenne

Suurin osa ihmisistä vierailee Ruissalossa vapaa-ajallaan: yksi syy lisää hidastaa tahtia.

## valvonta

Ilman tiukkaa valvontaa ja liikennettä rauhoittavia toimenpiteitä ei ole mahdollista valvoa nopeusrajoitusten noudattamista.

Ruissalossa kilpailuja järjestävät kuljettajat, pysykää kotona!

## adaptiivinen valaistus

Valaistus tarjoaa turvallisuutta.

Nykyaikaiset järjestelmät

- säästävät energiaa
- syttyvät vain, kun joku ajaa tai kävelee ohi
- "Hyönteisille ystävällinen" valonlaatu



## 40km

40 km/h:n nopeudella reaktio- ja jarrutusmatka lyhenee 20 metriin.



# VISIOIDEN KEHITTÄMINEN JA TOTEUTTAMINEN -YHDESSÄ!



# AIHEESEEN LIITTYVÄT

## VERKKOSIVUT

(emme ole vastuussa sivujen sisällöstä!)

[Tulevaisuuden vesibussi?](#)

[kuljettajaton bussi](#)

[Tilausbussi - bus on demand 1](#)

[Tilausbussi - bus on demand 2](#)

[Valaistus luonnonsuojelun edistämiseksi](#)

[Katuvalaistus lintuystävällinen](#)

[Saaritours](#) ....ei koske tällä hetkellä Ruissaloa!

[Löylysauna Helsigissä](#) esimerkiksi ensimmäisenä "vetonaulana" kehitysalueelle

[Hupmobile project Turussa](#)

[Turun merikaupunki visio](#)

[Satama kaavaselotus](#)

[Turun satama siirto](#)

[Turku hiilineutraali](#)

[Järjestö-we make transition!](#)

Kiitos tuestanne!

# KIITOS



[kuva: candela.com](https://www.candela.com)

**Sisältö ja kaikki muut kuvat: Maritta Antonaizzi**

