






MAAKUNTAKAAVAMERKINNÄT JA -MÄÄRÄYKSET BETECKNINGAR OCH BESTÄMMELSER FÖR LANDSKAPSPLANEN


-  MAAKUNTAKAAVA-ALUEEN RAJA
LANDSKAPSPLANEOMRÅDETS GRÄNS


-  RAIDELIKENTEESÄN TUKEUTUVA
TAAJAMATOIMINTOJEN KEHITTÄMISEN KOHDEALUE
SUUNNITTELMÄÄRÄYS:
Alueen maankäyttöä kehitetään ja se mitoitetaan paikallisjunaliikenteen toimintaedellytyksiä suosivaksi.

-  UTVECKLINGSOMRÅDE FÖR TÄRTORS-
FUNKTIONER SOM STÖDER SIG PÅ JÄRNVÄGSTRAFIK
PLANERINGSBESTÄMMELSE:
Områdets markanvändning utvecklas och dimensioneras så att den gynnar lokaltågtrafikens verksamhetsvillkor.

-  UUSI RAUTATIE
Alueella on voimassa maankäyttö- ja rakennuslain 33 §:n mukainen ehdollinen rakentamisrajoitus.
SUUNNITTELMÄÄRÄYS:
Radan ja ratalinjaan kohdistuvien teknisten ratkaisujen kuten tunnelien suunnittelussa tulee huolehtia alueen luonnon, maiseman, kulttuuriperinnön, geologisten muodostumien ja pohjavesialueiden arvojen huomioon ottamisesta.
Radan yksityiskohtaisemmassa suunnittelussa on teknisiin ratkaisuihin varmistettava, ettei merkittävästi heikennetä niitä luonnonarvoja, joiden perusteella Kiskonjoen latvavedet -alue on sisällytetty Natura 2000 -verkostoon.

-  NY JÄRNVÄG
Villkorlig byggnadsinskränkning enligt markanvändnings- och bygglag 33 § gäller på området.
PLANERINGSBESTÄMMELSE:
Vid planeringen av tekniska lösningar som berör banan och banlinjen såsom exempelvis tunnlar skall man fästa hänsyn vid att värden som gäller natur, landskap, kulturarv, geologiska formationer och grundvattenområden uppmärksammas.
I banans noggrannare planering skall man med hjälp av tekniska lösningar förvissa sig om att man inte betydligt försämrar de naturvärden tack vare vilka området har inkluderats i Kiskonjoen latvavedet -området som tillhör Natura 2000 -nätverket.

-  TUNNELI
Ohjeellinen merkintä.
TUNNEL
Riktgivande beteckning.


-  VAIHEMAAKUNTAKAAVALLA KUMOTTAVA RAIDELIKENTEEN YHTEYSTARVE
Kumottava maakuntakaavamerkintä:
Tällä maakuntakaavalla kumotaan Salon seudun maakuntakaavan (vahvistettu 12.11.2008) rautatieliikenteen yhteystarve -merkintä.

FÖRBINDELSEBEHOV FÖR JÄRNVÄGSTRAFIK SOM UPPHÄVS
Planbeteckning som upphävs:
Med denna landskapsplan upphävs beteckningen förbindelsebehov för järnvägstrafik, som fastställdes i Salonejdens landskapsplan (12.11.2008).


Ilkka Kanerva
maakuntahallituksen puheenjohtaja


Juho Savo
maakuntajohtaja

SALO-LOHJA -RATALINJAN VAIHEMAAKUNTAKAAVA SALO-LOJO -BANLINJENS ETAPPLANDSKAPSPLAN

YMPÄRISTÖMINISTERIÖ	 Varsinais-Suomen liitto Egentliga Finlands förbund Regional Council of Southwest Finland
MAAKUNTAVALTUUSTO 12.12.2011	
MAAKUNTAHALLITUS 28.9.2009, 30.5.2011, 24.10.2011	
MAANKÄYTTÖJAOSTO / OHJAAVA TOIMIKUNTA 31.8.2009, 2.5.2011, 26.9.2011	