

Varsinais-Suomen maakuntakaavayhdistelmä kaavamerkinnät ja -määräykset 14.11.2022



Varsinais-Suomen liitto

VARSINAIS-SUOMEN MAAKUNTAKAAVAYHDISTELMÄ

Varsinais-Suomen maakuntakaava on laadittu seutukunnittain valmisteltuina kokonaismaakuntakaavoina.

Vanhimman, Turun kaupunkiseudun maakuntakaavan ympäristöministeriö vahvisti elokuussa 2004, Salon seudun maakuntakaavan marraskuussa 2008 ja viimeiset Loimaan seudun, Turun seudun kehyskuntien, Turunmaan ja Vakka-Suomen maakuntakaavat maaliskuussa 2013.

Kokonaiskaavaa on täydennetty teemasisältöisillä Salo-Lohja -oikoradan, tuulivoiman, taajamien maankäytön, palveluiden ja liikenteen sekä luonnonarvojen ja -varojen vaihemaakuntakaavoilla.

Vahvistetut/hyväksytyt maakuntakaavat Varsinais-Suomessa:

E18-moottoritien vaihemaakuntakaava, vahvistuspäätös 25.9.2002 (korvautunut Salon seudun maakuntakaavalla)

Turun kaupunkiseudun maakuntakaava, vahvistuspäätös 23.8.2004 **TKSMK**

Salon seudun maakuntakaava, vahvistuspäätös 12.11.2008 **SSMK**

Salo-Lohja -oikoradan vaihemaakuntakaava, vahvistuspäätös 4.12.2012 **SALORA**

Loimaan seudun, Turun seudun kehyskuntien, Turunmaan ja Vakka-Suomen maakuntakaavat, vahvistuspäätös 20.3.2013 **VSMK**

Tuulivoimavaihemaakuntakaava, vahvistuspäätös 9.9.2014 **TVMK**

Taajamien maankäytön, palveluiden ja liikenteen vaihemaakuntakaava, hyväksytty maakuntavaltuustossa 11.6.2018 **TPLMK**

Luonnonarvojen ja -varojen vaihemaakuntakaava, hyväksytty maakuntavaltuustossa 14.6.2021 **LAVMK**



MAAKUNTAKAAVA-ALUEEN RAJA



KUNNANRAJA

KEHITTÄMISPERIAATEMERKINNÄT



KAUPUNKIKEHITTÄMISEN KOHDEALUE (TPLMK)

Kansainvälisesti, valtakunnallisesti, maakunnallisesti tai seudullisesti merkittävä, ensisijaisesti kehitettävä maakunnallista vetovoimaisuutta vahvistava alue.

SUUNNITTELUMÄÄRÄYS:

Alueen vetovoimaisuutta tulee parantaa kokonaisvaltaisella kaupunkisuunnittelulla.

Alue, jolla yhdyskuntarakennetta tulee tiivistää ja rakentamistehokkuutta lisätä.

Rakenteen tiivistämisen tulee olla ympäristön laatua kehittävää ja ominaispiirteet huomioivaa.

Alueen kehittämisen tulee tukea kävely-, pyöräily- ja joukkoliikennereittien parantamista sekä edistää palveluiden saavutettavuutta ja turvaamista.

Kehitettävät pyöräilyn seudulliset laatuvaikutukset on esitetty ohjeellisina erillisellä liitekartalla.

Asemapaikkojen yhteydessä alueen maankäyttö suunnitellaan ja mitoitetaan paikallisjunaliikenteen toimintaedellytyksiä suosivaksi ja matkaketjuja tukevaksi.

Alueen kehittämisessä tulee turvata luonto-, kulttuuriympäristö- ja maisema-arvot sekä yhtenäisten virkistysalueiden ja ekologisten yhteyksien jatkuvuus.



TAAJAMATOIMINTOJEN KEHITTÄMISEN KOHDEALUE (TPLMK)

Valtakunnallisesti, maakunnallisesti tai seudullisesti merkittävä, ensisijaisesti kehitettävä, seudullista palveluverkkoa vahvistava alue.

SUUNNITTELUMÄÄRÄYS:

Alueen vetovoimaisuutta tulee parantaa turvaamalla alueen palvelut maankäyttöä kehittämällä ja edistämällä palvelujen kestävästä saavutettavuudesta.

Asemapaikkojen yhteydessä alueen maankäyttö ja liikenneverkko suunnitellaan ja mitoitetaan paikallisjunaliikenteen toimintaedellytyksiä suosivaksi ja matkaketjuja tukevaksi.

Alueen kehittämisessä tulee turvata luonto-, kulttuuriympäristö- ja maisema-arvot sekä yhtenäisten virkistysalueiden ja ekologisten yhteyksien jatkuvuus.



VÄHITTÄISKAUPAN KEHITTÄMISEN KOHDEALUE (TPLMK)

Valtakunnallisesti, maakunnallisesti tai seudullisesti merkittävä vähittäiskaupan alue.

SUUNNITTELUMÄÄRÄYS:

Alueelle voidaan yksityiskohtaisemmassa suunnittelussa osoittaa merkitykseltään seudullisia vähittäiskaupan suuryksiköitä tai keskittymiä.

Keskustahakuisen erikoistavarakaupan seudullisten suuryksiköiden toteuttaminen on mahdollista Raision Mylly-Hauninen-Kuninkoja eteläosan, Turun Itäharju-Biolaakson ja Kaarinan Piispanristin alueilla ja edellyttää joukkoliikenteen ja kevyen liikenteen hyvää saavutettavuutta ja ympäristön laatua parantavaa kehittämistä.

Kaupan mitoitus alueittain on osoitettu erillisessä taulukossa.



TEOLLISUUDEN JA LOGISTIIKAN KEHITTÄMISEN KOHDEALUE (TPLMK)

Kansainvälisesti, valtakunnallisesti, maakunnallisesti tai seudullisesti merkittävä, ensisijaisesti kehitettävä tuotannon alue.

SUUNNITTELUMÄÄRÄYS:

Suunnittelulla tulee turvata ja edistää alueen kehittymistä korkeatasoiseksi ja tehokkaaksi yritysalueeksi.

Alueen suunnittelussa tulee edistää maankäytön ja kestävästi liikennejärjestelmän yhteensovittamista sekä varmistaa monipuolinen saavutettavuus ja valtakunnallisen liikenteen sujuvuus.

Alueen kehittämisessä tulee huomioida pohjavesialueet sekä turvata luonto-, kulttuuriympäristö- ja maisema-arvot sekä yhtenäisten virkistysalueiden ja ekologisten yhteyksien jatkuvuus.



YHDYSKUNTARAKENTEEN LAAJENTUMISEN SELVITYSALUE (TPLMK)

Pitkällä aikavälillä tapahtuvalle suunnitellulle kehitykselle turvattava alue.

SUUNNITTELUMÄÄRÄYS:

Mahdollinen alueiden käyttöönotto tulee ajoittaa aikaan, jolloin seudun yhdyskuntarakenteen kestävä kehitys sen mahdollistaa.

Suunnittelulla voidaan tutkia alueen pitkän aikavälin kehittämisedellytyksiä arvioimalla vaikutukset ensisijaisten kaupunkikehittämisen kohdealueiden toteuttamiseen.

Rakentaminen alueella ei saa laadullaan ja määrällään heikentää kaupunkikehittämisalueiden ja taajamatoimintojen alueiden toteuttamista.

Alueen suunnittelun tulee tukea kestävän liikennejärjestelmän tavoitteita.



SELKÄMEREN KALASTUKSEN JA KALATALOUDEN KEHITTÄMISVYÖHYKE (VSMK)

SUUNNITTELUMÄÄRÄYS:

Toimenpiteiden alueella tulee olla alueen monikäyttöisyyttä kehittäviä ja kalatalouden toimintaedellytyksiä tukevia.

Alueelle tulee laatia alueen erityisarvot ja toiminnot yhteen sovittava kehittämissuunnitelma.



SAARISTOMEREN YHTEISTOIMINTA-ALUEEN KEHITTÄMISVYÖHYKE (VSMK)

SUUNNITTELUMÄÄRÄYS:

Suunnitelmien ja toimenpiteiden tulee olla kehittämisalueen ympäristöarvoja edistäviä. Virkistys-, retkeily- ja matkailutoimintaa tulee kehittää Saaristomerens kansallispuiston luonto- ja kulttuuriarvoja vaarantamatta.



TUULIVOIMAN SELVITYSALUE (VSMK)

SUUNNITTELUMÄÄRÄYS:

Alueen soveltuvuutta tuulivoimatuotantoon tulee selvittää yhdessä puolustusvoimien ja Satakuntaliiton kanssa.



VESIVILJELYN KEHITTÄMISVYÖHYKE (LAVMK)

Merkinnällä esitetään vesiviljelyn kehittämisvyöhykkeinä Varsinais-Suomen soveltuvimmat merialueet kalan jatkokasvatukselle pitkällä aikavälillä.

SUUNNITTELUMÄÄRÄYS:

Suunnitelmien ja toimenpiteiden vyöhykkeellä on huomioitava vesiviljelyn toimintaedellytyksiä.

Vyöhykkeen suunnitelmissa tulee ottaa huomioon ympäristöarvot ja on edistettävä vesien- ja merenhoidon tavoitteita



MATKAILUN, RETKEILYN JA VIRKISTYKSEN KEHITTÄMISEN KOHDEALUE (LAVMK)

Valtakunnallisesti, maakunnallisesti tai seudullisesti merkittävät matkailun, retkeilyn ja virkistykseen kehittämisen kohdealue

SUUNNITTELUMÄÄRÄYS:

Suunnitelmien ja toimenpiteiden tulee olla pitkäjänteisiä, ympärivuotisia toimintoja ja elinkeinoja tukevia sekä alueiden ominaispiirteitä hyödyntäviä, ja niiden on edistettävä kehittämisen kohdealueen toimintoja ja saavutettavuutta ekologisesti, sosiaalisesti ja taloudellisesti kestäväällä tavalla.

Kasnäs-Teijon, Velhonveden ja Saariston rengastien ja muilla vastaavilla kehittämisen kohdealueilla tulee kehittää vetovoimaisia ja turvallisia pyöräilyn ja kävelyn edellytyksiä



TIELIIKENTEEN YHTEYSTARVE (TPLMK)

SUUNNITTELUMÄÄRÄYS:

Maankäytön suunnittelulla ja rakentamisella ei saa tehdä mahdottomaksi yhteyden myöhempää suunnittelua ja toteuttamista.



VESILIIKENTEEN YHTEYSTARVE (TPLMK)



MATKAILUN JA ULKOILUN YHTEYSTARVE (LAVMK)



SÄHKÖVERKON YHTEYSTARVE (LAVMK)



VESIHUOLLON YHTEYSTARVE (VSMK)

MAANKÄYTÖN MERKINNÄT

C

KESKUSTATOIMINTOJEN ALUE (TPLMK, LAVMK)

Valtakunnallisesti, maakunnallisesti tai seudullisesti merkittävä keskustahakuisten palvelu-, hallinto- ja muiden sekoittuneiden toimintojen alue sekä siihen liittyvät liikennealueet ja puistot. Sisältää myös keskusta-asumisen.

SUUNNITTELUMÄÄRÄYS:

Maankäytön, kestävä liikunnan, asumisen, palvelujen ja työpaikkatoimintojen yhteensovittavaa kehittämistä tulee edistää kokonaisvaltaisella suunnittelulla.

Suunnittelun tulee olla kaupunki- ja taajamakuva eheyttävää ja ominaispiirteet huomioivaa.

Suunnittelulla tulee varmistaa seudullisesti merkittävän vähittäiskaupan edellytykset olemassa olevia rakenteita kehittäen.

C/m

TULEVA KESKUSTATOIMINTOJEN ALUE (TPLMK)

Maankäytöltään muuttuva, valtakunnallisesti, maakunnallisesti tai seudullisesti merkittävä keskustahakuisten palvelu-, hallinto- ja muiden sekoittuneiden toimintojen alue sekä siihen liittyvät liikennealueet ja puistot. Sisältää myös keskusta-asumisen.

SUUNNITTELUMÄÄRÄYS:

Alueen vaiheittaista muutosta tulee edistää johdonmukaisella suunnittelulla ja kaavoituksella.

Seudullisesti merkittävän vähittäiskaupan kehittäminen edellyttää maankäytön, kestävä liikunnan, asumisen, palvelujen ja työpaikkatoimintojen yhteensovittavaa kehittämistä kokonaisvaltaisella suunnittelulla.

Suunnittelun tulee olla kaupunki- ja taajamakuva eheyttävää ja ominaispiirteet huomioivaa.

A

TAAJAMATOIMINTOJEN ALUE (TPLMK, LAVMK)

Valtakunnallisesti, maakunnallisesti tai seudullisesti merkittävät asumisen ja muiden taajamatoimintojen alueet.

Sisältää asuinalueiden lisäksi paikallisia palvelukeskuksia, työpaikka-alueita ja ympäristöhäiriöitä aiheuttamattomia, pienehköjä teollisuusalueita sekä seututeitä pienempiä liikenneväyliä, lähivirkistysalueita sekä erityisalueita.

SUUNNITTELUMÄÄRÄYS:

Alueen kehittämistä tulee edistää johdonmukaisella suunnittelulla ja kaavoituksella olevaa yhdyskuntarakennetta täydentäen.

Alueen maankäytön kehittämisen, liikenteellisten ratkaisujen ja palvelujen yhteensovittamisen tulee olla taajamakuva eheyttävää ja taajamakuvalliset ominaispiirteet huomioivaa.

at

KYLÄ (TPLMK, VSMK, SSMK)

Seudullisesti merkittävät kyläalueet, joilla on asutuksen lisäksi kunnallisia ja yksityisiä peruspalveluita.

SUUNNITTELUMÄÄRÄYS:

Maankäytön- ja toimintojen suunnittelulla tulee turvata peruspalveluiden säilyminen.

Uudet asuinalueet ja kylien täydennysrakentaminen tulee suunnitella olevaan rakenteeseen tukeutuen.

TP

tp

TYÖPAIKKATOIMINTOJEN ALUE / KOHDE (TPLMK, VSMK)

Valtakunnallisesti, maakunnallisesti tai seudullisesti merkittävien julkisten tai yksityisten palvelujen, työpaikkatoimintojen, toimitilakeskittymien ja ympäristöhäiriöitä aiheuttamattomien teollisuustoimintojen alue. Sisältää myös pienehköjä asuntoalueita.

SUUNNITTELUMÄÄRÄYS:

Alueelle ei saa sijoittaa uutta asumista, jos sille kohdistuu ympäristöhäiriöitä

ALUEKOHTAINEN SUUNNITTELUMÄÄRÄYS (Vahdontien, Ohitustien, Tampereen valtatie, Lentoasemantien ja LL-alueen rajaaman alueen sisäpuoliset TP-alueet):

Rakentaminen tulee suunnitella niin, että se ei yksin tai yhdessä muiden hankkeiden tai suunnitelmien kanssa merkittävästi muuta Natura 2000 -alueen Pomponrahka vesitaloutta.



MUUTTUVA TYÖPAIKKATOIMINTOJEN ALUE (TPLMK)

Maankäytön painotukseltaan muuttuva, valtakunnallisesti, maakunnallisesti tai seudullisesti merkittävien julkisten tai yksityisten palvelujen, työpaikkatoimintojen, toimitilakeskittymien ja ympäristöhäiriöitä aiheuttamattomien teollisuustoimintojen alue. Sisältää asuntoalueita.

SUUNNITTELMÄÄRÄYS:

Alueen vaiheittaista muutosta tulee edistää johdonmukaisella suunnittelulla ja kaavoituksella hyvää sijaintia ja saavutettavuutta hyödyntäen. Alueen maankäytön, liikenteellisten ratkaisujen ja palvelujen yhteensovittamisen tulee olla kaupunki- ja taajamakuuua eheyttävää.

Väistyvien toimintojen merkitys tulee tunnistaa ja toimintaedellytykset turvata vuorovaikutteisella suunnittelulla.

Alueelle ei saa sijoittaa uutta asumista, jos sille kohdistuu ympäristöhäiriöitä.



VÄHITTÄISKAUPAN SUURYKSIKKÖ (TPLMK)

Valtakunnallisesti, maakunnallisesti tai seudullisesti merkittävä vähittäiskaupan suuryksikkö ja/tai keskittymä.

SUUNNITTELMÄÄRÄYS:

Alueelle voidaan yksityiskohtaisemmassa suunnittelussa osoittaa merkitykseltään seudullisia vähittäiskaupan suuryksiköitä tai keskittymiä.

Kaupan mitoitus kohteittain on osoitettu erillisessä taulukossa.



VÄHITTÄISKAUPAN MONIPUOLISESTI SAAVUTETTAVA SUURYKSIKKÖ (TPLMK)

Valtakunnallisesti, maakunnallisesti tai seudullisesti merkittävä monipuolisesti saavutettava vähittäiskaupan suuryksikkö ja/tai keskittymä.

SUUNNITTELMÄÄRÄYS:

Alueelle voidaan yksityiskohtaisemmassa suunnittelussa osoittaa merkitykseltään seudullisia vähittäiskaupan suuryksiköitä tai keskittymiä. Keskustahakuisen erikoistavarakaupan seudullisten suuryksiköiden toteuttaminen alueella edellyttää joukkoliikenteen ja kevyen liikenteen hyvää saavutettavuutta ja ympäristön laatua parantavaa kehittämistä.

Kaupan mitoitus kohteittain on osoitettu erillisessä taulukossa.



TEOLLISUUSTOIMINTOJEN ALUE (LAVMK, TPLMK) / KOHDE (LAVMK)

Valtakunnallisesti, maakunnallisesti tai seudullisesti merkittävät teollisuus-, varasto- ja vastaavaan käyttöön osoitetut alueet niihin kuuluvine suojaviheralueineen sekä liikenne- ja yhdyskuntateknisen huollon alueineen.



SUUNNITTELMÄÄRÄYS:

Alueelle ei saa sijoittaa uutta asumista ilman erityisperusteita.




TEOLLISUUS- JA VARASTOALUE, JOLLA ON MERKITTÄVÄ, VAARALLISIA KEMIKAALEJA VALMISTAVA TAI VARASTOIVA LAITOS (LAVMK)



RETKEILY- JA MATKAILUTOIMINTOJEN ALUE / KOHDE (LAVMK)

Valtakunnallisesti, maakunnallisesti tai seudullisesti merkittävät retkeily- ja matkailualueet.



ERITYISTOIMINTOJEN ALUE / -KOHDE (LAVMK TPLMK, TVMK, VSMK, SSMK)

Valtakunnallisesti, maakunnallisesti tai seudullisesti merkittävät puolustusvoimien, ampumarata-toiminnan, kaivostoiminnan, energia- ja jätehuollon, sekä vesihuollon alueet ja kohteet.

Maakunnallisesti merkittävään tuulivoimatuotantoon soveltuva alue, jolle voidaan selvitysten mukaan sijoittaa 3-9 tuulivoimalayksikköä. (TVMK)



Ampumarata (VSMK, TPLMK)



Jätteenkäsittelykohde (VSMK)

ek

Kaivos (LAVMK)

en

Energiahuollon kohde (VSMK, TVMK, LAVMK)

ep

Puolustusvoimien kohde (SSMK, VSMK, TPLMK)

et

Jätevedenpuhdistamokohde (LAVMK)

ejk

Kiviainesten ottoalue ja materiaaliterminaalit (LAVMK)

Kohdemerkinnällä osoitetaan kalliokiviainesoton ja maa-aineterminaalien alueet.

Alueet varataan kalliokiviainesten ottoon ja maa-ainesten sekä uusiokäyttöön soveltuvien materiaalien käsittelyyn.

SUUNNITTELUMÄÄRÄYS (LAVMK):

Alueen yksityiskohtaisemmassa suunnittelussa on turvattava riittävä suoja-alue ympäristöhaittojen vähentämiseksi. Alueen käyttö tulee suunnitella siten, että se sopeutuu toiminnan loputtua ympäröivien alueiden maankäyttöön eikä siitä aiheudu merkittäviä, pysyviä maisemavaikutuksia.

SUUNNITTELUMÄÄRÄYS (TVVMK):

Kuntakaavoituksen ja alueen muun yksityiskohtaisen suunnittelun yhteydessä tulee huomioida vaikutukset elinympäristöön, linnustoon sekä kulttuuriympäristön ja maiseman arvoihin. Lisäksi tulee ottaa huomioon lentoliikenteen ja puolustusvoimien toiminnasta aiheutuvat rajoitteet.

Alueellisille ympäristöviranomaisille, puolustusvoimille, lentoliikennettä valvoville viranomaisille sekä museoviranomaisille tulee varata mahdollisuus lausunnon antamiseen.

SUUNNITTELUMÄÄRÄYS (VSMK):

Tuulivoiman suunnittelu- ja rakentamistoimenpiteiden yhteydessä tulee selvittää ja minimoida mahdolliset maisema- ja linnustovaikutukset. Alueellisille ympäristöviranomaisille ja puolustusvoimille on tuulivoiman suunnittelu- ja rakennustoimenpiteiden yhteydessä varattava mahdollisuus lausunnon antamiseen.

Puolustusvoimien käytössä oleviin alueisiin kohdistuvien suunnittelu- ja rakentamistoimenpiteiden yhteydessä on puolustusvoimille varattava mahdollisuus lausunnon antamiseen. Pohjaveden valmistus- ja ottoalueita koskevissa suunnitelmissa ja toimenpiteissä on otettava huomioon pohjaveden suojeleminen siten, että sen käyttömahdollisuuksia, laatua ja riittävyttä ei vaaranneta.

LR

RAIDELIIKENTEEN ALUE (TPLMK)

SUUNNITTELUMÄÄRÄYS:

Jatkosuunnittelussa tulee Saramässä turvata valtakunnallisesti merkittävän lentoaseman kehittämismahdollisuudet ja lentoturvallisuuden vaatimukset.

LL

LENTOLIIKENTEEN ALUE (TPLMK)

SUUNNITTELUMÄÄRÄYS:

Rakentaminen tulee suunnitella niin, että se ei yksin tai yhdessä muiden hankkeiden tai suunnitelmien kanssa merkittävästi muuta Natura 2000 -alueen Pomponrahka vesitaloutta.

LS

SATAMA-ALUE (TPLMK)

Valtakunnallisesti, maakunnallisesti tai seudullisesti merkittävät vesiliikenteen alueet sekä niitä palvelevien toimintojen alueet.

ALUEKOHTAINEN SUUNNITTELUMÄÄRÄYS (Pansion sataman LS-alue):

Satamatoiminta tulee suunnitella niin, että toiminnasta aiheutuvat typenoksidipäästöt eivät yhdessä muista lähteistä peräisin olevien päästöjen kanssa merkittävästi rehevöitä Natura 2000 -alueen Ruissalon lehdot luontaisesti karuja luontotyyppejä.

V

VIRKISTYSALUE JA -KOHDE (LAVMK)

Valtakunnallisesti, maakunnallisesti tai seudullisesti merkittävät ulkoilu-, retkeily-, urheilu- ja muut virkistysalueet

v

M

MAA- JA METSÄTALOUSVALTAINEN ALUE (LAVMK)

Merkinnällä osoitetaan pääasiassa maa- ja metsätalouskäyttöön tarkoitettuja alueita. Alueita voidaan käyttää harkitusti myös haja-asutusluonteiseen pysyvään tai loma-asutukseen.

SUUNNITTELUMÄÄRÄYS:

Olemassa olevien alueiden täydennykseksi ja laajennukseksi voidaan yksityiskohtaisemmassa suunnittelussa osoittaa pääsiallista käyttötarkoitusta kohtuuttomasti haittaamatta, sekä maisema- ja ympäristönäkökohdat huomioon ottaen mm. uutta pysyvää asumista ja, erityislainsäädännön ohjaamana, myös muita toimintoja.

MRV

MAA- JA METSÄTALOUS- / RETKEILY- / VIRKISTYSALUE (LAVMK)

Maa- ja metsätalousvaltainen alue, jolla on erityisiä matkailun ja virkistykseen kehittämistarpeita. Alueita voidaan osoittaa maa- ja metsätalouden lisäksi loma-asumiseen ja matkailutoiminnoille. Alueita voidaan käyttää myös harkitusti haja-asutusluonteiseen pysyvään asutukseen.

SUUNNITTELUMÄÄRÄYS:

Olemassa olevien alueiden täydennykseksi ja laajennukseksi voidaan yksityiskohtaisemmassa suunnittelussa osoittaa pääsiallista käyttötarkoitusta kohtuuttomasti haittaamatta loma-asutusta, matkailua ja virkistyskäyttöä palvelevia toimintoja, sekä maisema- ja ympäristönäkökohdat huomioon ottaen mm. uutta pysyvää asumista ja, erityislainsäädännön ohjaamana, myös muita toimintoja.

S

SUOJELUALUE / -KOHDE (LAVMK)

Valtakunnallisesti, maakunnallisesti tai seudullisesti merkittävät luonnonsuojelualueet ja luontoarvoiltaan erityiset alueet. Muiden kuin luonnonsuojelulain nojalla suojeltujen taisyöjeltäväksi tarkoitettujen alueiden osalta ratkaistaan alueen suojelun toteuttamistarve ja -tapa yksityiskohtaisemmassa suunnittelussa.

SUOJELUMÄÄRÄYS:

Suunnitelmien ja toimenpiteiden alueella tulee olla luonnonarvoja turvaavia ja edistäviä.

OSA-ALUEET

ARVOKAS GEOLOGINEN MUODOSTUMA (LAVMK)

Merkinnällä osoitetaan geologisesti arvokkaat harju-, kallio- ja moreenimuodostumat, tuuli- ja rantakerrostumat sekä kivikot

SUOJELUMÄÄRÄYS:

Alueen erityispiirteitä haitallisesti muuttavat toimenpiteet ovat kiellettyjä. Erityistä huomiota on kiinnitettävä alueella sijaitsevan, geologisesti arvokkaan muodostuman suojeluun ja hoitoon.

PINTAVEDEN MUODOSTUMISALUE (VSMK)

SUOJELUMÄÄRÄYS:

Suunnitelmissa ja toimenpiteissä alueella on otettava huomioon pohjaveden suojelu siten, että sen käyttömahdollisuuksia, laatua tai riittävyttä ei vaaranneta. Vesien suojeluviranomaisille on suunnittelu- ja rakentamistoimenpiteiden yhteydessä varattava mahdollisuus lausunnon antamiseen.

POHJAVESIALUE (LAVMK)

Luokkien 1, 1E, 2, 2E ja E mukaiset pohjavesialueet

SUUNNITTELUMÄÄRÄYS:

Suunnitelmissa ja toimenpiteissä alueella on otettava huomioon pohjaveden suojelu siten, että sen käyttömahdollisuuksia, laatua tai riittävyttä ei vaaranneta. Vesien suojeluviranomaisille on suunnittelu- ja rakentamistoimenpiteiden yhteydessä varattava mahdollisuus lausunnon antamiseen.

SUOJA- TAI KONSULTOINTIVYÖHYKE (LAVMK)

Puolustusvoimien käytössä olevalle alueelle on määritelty suojaetäisyysalue. Vaarallisia kemikaaleja valmistaville tai varastoiville laitoksille on määritelty Seveso III-direktiiviin (2012/18/EU) perustuva vuoden 2019 tilanteen mukainen konsultointivyöhyke.

SUUNNITTELUMÄÄRÄYS:

Vyöhykkeelle sijoitettavien uusien toimintojen suunnittelu- ja rakennushankkeista on järjestettävä asiantuntijalausuntomenettely.



LENTOMELUALUE Lden 55 dB (TKSMK)
SUUNNITTELUMÄÄRÄYS:
Lentomelualueelle ei saa sijoittaa uutta asutusta.

Rajoitus ei estä olevan asutuksen säilymisen kannalta välttämättömiä rakentamis- ja korjaustoimenpiteitä.



TUULIVOIMALOIDEN ALUE (TVMK)
Maakunnallisesti merkittävään tuulivoimatuotantoon soveltuva alue, jolle voidaan selvitysten mukaan sijoittaa yli 10 tuulivoimalayksikköä.

SUUNNITTELUMÄÄRÄYS:

Alueen säilyminen tuulivoimatuotannolle soveltuvana alueena tulee turvata kuntakaavoituksella. Kuntakaavoituksen ja alueen muun yksityiskohtaisen suunnittelun yhteydessä tulee huomioida vaikutukset elinympäristöön, linnustoon sekä kulttuuriympäristön ja maiseman arvoihin.

Lisäksi tulee ottaa huomioon lentoliikenteen ja puolustusvoimien toiminnasta aiheutuvat rajoitteet.

Alueellisille ympäristöviranomaisille, puolustusvoimille, lentoliikennettä valvoville viranomaisille sekä museoviranomaisille tulee varata mahdollisuus lausunnon antamiseen.



LOMA-ASUTUKSEN MITOITUS OSA-ALUEITTAIN (VSMK, SSMK, LAVMK)
SUUNNITTELUMÄÄRÄYS:

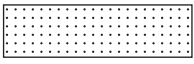
Kullekin osa-alueelle voidaan osoittaa vyöhyketunnuksen yhteydessä osoitettu määrä rakennuspaikkoja rantakilometriä kohden. Rakentamattomaksi jäävän rannan määrä ei saa alittaa aluetunnuksen yhteydessä osoitettua prosenttiosuutta kokonaisrantaviivasta. Lopullinen rakennuspaikkojen lukumäärä määräytyy yksityiskohtaisemmassa kaavassa rannan laatuun ja rakennettavuuteen liittyvien ominaisuuksien perusteella.

- ① 7-10 lay/km, vapaata rantaa 40 %
- ② 5-7 lay/km, vapaata rantaa 40 %
- ③ 3-5 lay/km, vapaata rantaa 50 %
- ④ 2-3 lay/km, vapaata rantaa 50 %
- ⑤ 0-2 lay/km, vapaata rantaa 80 %
- ⑥ 0-3 lay/km, vapaata rantaa 60 %
- ⑦ lay/km mitoitus tulee ratkaista yksityiskohtaisessa suunnittelussa, vapaata rantaa 40%

LUONTO JA KULTTUURIPERINTÖ



SUOJELURYHMÄ (VSMK) / -KOHDE (VSMK, SSMK, TKSMK)



NATURA-ALUEET / VIIVAKOHTTEET (LAVMK)
Valtioneuvoston Natura 2000-päätöksen mukaan rajatut alueet.
SUOJELUMÄÄRÄYS:

Suunnitelmien ja toimenpiteiden alueella tulee olla luonnonarvoja turvaavia ja edistäviä.



sr/srr/sra 123

MERKITTÄVÄ RAKENNETUN YMPÄRISTÖN KOKONAISUUS / -RYHMÄ / -ALUE (VSMK, SSMK, TKSMK)
Valtakunnallisesti, maakunnallisesti tai seudullisesti merkittävät vaalittavat rakennetut ympäristöt. Tunnus viittaa luetteloon inventoiduista rakennetun ympäristön kokonaisuuksista (sr), ryhmistä (srr) ja alueista (sra).
SUUNNITTELUMÄÄRÄYS (VSMK, SSMK):
Suunnittelun ja rakennustoimenpiteiden tulee olla kokonaisuuden säilymistä turvaavia ja edistäviä.
SUOJELUMÄÄRÄYS (TKSMK):
Suunnittelun ja rakennustoimenpiteiden tulee olla kokonaisuuden säilymistä turvaavia ja edistäviä.
Rakennuksia ja muita rakenteita ei saa ilman erityisiä pakottavia syitä purkaa.



KULTTUURIYMPÄRISTÖN TAI MAISEMAN KANNALTA TÄRKEÄ ALUE (VSMK, TKSMK, SSMK)
Valtakunnallisesti, maakunnallisesti tai seudullisesti arvokkaat maisema-alueet.

SUUNNITTELUMÄÄRÄYS (VSMK):

Maisema-arvojen tulee olla lähtökohtana alueelle laadittaville suunnitelmille ja toimenpiteille.

Suunnitelmien ja toimenpiteiden alueella tulee olla maiseman arvoja turvaavia ja edistäviä ja ottaa huomioon maiseman ja kulttuuriympäristön ominaispiirteet. Maisemaan vaikuttavien suunnitelmien ja hankkeiden (korkeiden rakennelmien) yhteydessä maisemavaikutukset tulee erikseen arvioida.

Rakentamisen manneralueella tulee kohdistua aukeamien reunoille olemassa olevaan rakenteeseen tukeutuen ja edistää peltojen, niittyjen ja muiden avoimien maisematilojen säilymistä. Rakentamisen rannikolla ja saaristossa tulee olla alueen kulttuuriperintöön tukeutuvaa.

SUUNNITTELUMÄÄRÄYS (TKSMK, SSMK):

Suunnitelmien ja toimenpiteiden alueella tulee olla maiseman arvoja turvaavia ja edistäviä.

Rakentamisen tulee kohdistua aukeamien reunoille olemassa olevaan rakenteeseen tukeutuen.

Suunnittelu- ja rakentamistoimenpitein tulee edistää peltojen, niittyjen ja muiden avoimien maisematilojen säilymistä



sm/sma/sh 123

MUINAISJÄÄNNÖSKOHDE / -ALUE (VSMK, TKSMK, SSMK)

Muinaismuistolain rauhoittama kiinteä muinaisjäänös. Tunnus viittaa luetteloon inventoiduista muinaisjäänöskohdeista (sm) ja -alueista (sma) sekä vedenalaisista muinaisjäänöksistä (sh). **SUOJELUMÄÄRÄYS:**

Muinaisjäänökset tulee ottaa huomioon maankäytön suunnittelussa ja rakentamisessa. Museoviranomaisilta on muinaismuistolain mukaisesti pyydettävä lausunto suunnitelmista ja toimenpiteistä alueella. Muinaismuistolain rauhoittama kiinteä muinaisjäänös



smh 123

KYLÄTONTTI TAI MUU HISTORIALLISEN AJAN MAHDOLLINEN KIINTEÄ MUINAISJÄÄNNÖS. (VSMK)



KULTTUURIHISTORIALLISTESTI ARVOKAS TIE (VSMK, SSMK) / MUSEOTIE (TKSMK)

Valtakunnallisesti tai maakunnallisesti arvokkaat historialliset tiet.

SUUNNITTELUMÄÄRÄYS:

Tien linjaukseen tai tasaukseen ei saa tehdä muutoksia ilman erityisiä kulttuurihistoriallisia tavoitteita. Suunnitelmista ja toimenpiteistä on pyydettävä museoviranomaisten lausunto.

LIIKENNE

mo



MOOTTORITIE / UUSI MOOTTORITIE (TPLMK)

mo



vt/kt



KAKSIAJORATAINEN TAI NELIKAISTAINEN VALTA- TAI KANTATIE / UUSI KAKSIAJORATAINEN TAI NELIKAISTAINEN VALTA- TAI KANTATIE (TPLMK)

vt/kt



vt/kt



VALTA- TAI KANTATIE / UUSI VALTA- TAI KANTATIE / OHJEELLINEN VALTATIE (TPLMK)

vt/kt



vt



st



SEUTUTIE TAI PÄÄKATU / UUSI SEUTUTIE TAI PÄÄKATU / OHJEELLINEN SEUTUTIE (TPLMK)
SUUNNITTELUMÄÄRÄYS:

st



Maankäytön suunnittelu- ja rakennustoimenpiteillä ei saa estää Parainen-Nauvo kiinteän yhteyden toteutusmahdollisuuksia.

st



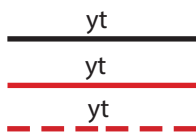
yt



KAKSIAJORATAINEN TAI NELIKAISTAINEN YHDYSTIE TAI -KATU / UUSI KAKSIAJORATAINEN TAI NELIKAISTAINEN YHDYSTIE TAI -KATU (TPLMK)

yt





YHDYSTIE TAI PÄÄKATU / UUSI YHDYSTIE TAI PÄÄKATU / OHJEELLINEN YHDYSTIE (TPLMK)

st

VAIHTUVA TIELUOKKA (TPLMK)

SUUNNITTELMÄÄRÄYS:

Valtatiellä 10, Liedon taajaman kohdalla, tieluokitus merkitty vt/st. Valtatie muuttuu seututieksi vasta kun valtatie 10 käänö valtatielle 9 toteutuu.



ULKOILUREITTI (LAVMK)

Olemassa oleva ulkoilureitti, jolla on merkitystä osana maakunnallista ulkoilureittiverkostoa

SUUNNITTELMÄÄRÄYS:

Ulkoilureitin uran ympäristöä tulee hoitaa ottaen huomioon reitin ympäristön erityispiirteet.



OHJEELLINEN ULKOILUREITTI (LAVMK)

Ohjeellinen ulkoilureitti, jolla on merkitystä osana suunniteltua maakunnallista ulkoilureittiverkostoa ja jonka linjaus tarkentuu jatkosuunnittelussa.

SUUNNITTELMÄÄRÄYS:

Ulkoilureitin tarkkaa linjausta suunniteltaessa tulee hyödyntää olemassa olevia teitä ja kulku-uria sekä alueen ympäristön erityispiirteitä ja maisemaa.



MELONTA- TAI VESIRETKEILYREITTI

Maakunnallisesti tai seudullisesti merkittävä melonta- tai vesiretkeilyreitti



RAUTATIE / UUSI RAUTATIE (TPLMK)

SUUNNITTELMÄÄRÄYS:



Yksityiskohtaisemmassa suunnittelussa on varauduttava liikenneturvallisuuden kehittämiseen mm. tasoristeysturvallisuuden parantamisella.

ALUEKOHTAINEN SUUNNITTELMÄÄRÄYS (Salo-Lohja -ratalinjan vaihemaakuntakaava):

Radan ja ratalinjaan kohdistuvien teknisten ratkaisujen kuten tunneleiden suunnittelussa tulee huolehtia alueen luonnon, maiseman, kulttuuriperinnön, geologisten muodostumien ja pohjavesialueiden arvojen huomioon ottamisesta.

Radan yksityiskohtaisemmassa suunnittelussa on teknisin ratkaisuin varmistettava, ettei merkittävästi heikennetä niitä luonnonarvoja, joiden perusteella Kiskonjoen latvavedet -alue on sisällytetty Natura 2000 -verkostoon.



OHJEELLINEN RAUTATIE (TPLMK)



LAUTTA / UUSI LAUTTA (TPLMK)

SUUNNITTELMÄÄRÄYS:



Lauttayhteyksien kehittämisessä tavoitteena on parempi liikenteen palvelutaso, jossa liikenne on säännöllistä ja tukee rengastien kehittämistä.



LAIVAVÄYLÄ / VENEVÄYLÄ / UUSI VENEVÄYLÄ (TPLMK, LAVMK)



VENEILYN RUNKOVÄYLÄ (TPLMK, LAVMK)



RAIDELIIKENNEPAIKKA / UUSI RAIDELIIKENNEPAIKKA (TPLMK)



ERITASOLIITTYMÄ / UUSI ERITASOLIITTYMÄ (TPLMK)



TUNNELI (SSMK)



UUSI TUNNELI (SALORA)



LENTOKENTTÄ (VSMK, SSMK)



MATKAKESKUS (TPLMK)



LUONNONSATAMA, LAITURI, SUOJASATAMA TAI ANKKURIPAIKKA (LAVMK)

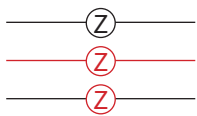


VENE- TAI PALVELUSATAMA (LAVMK)

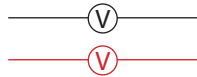


YHTEYSALUSSATAMA (LAVMK)

YHDYSKUNTATEKNINEN HUOLTO



SUURJÄNNITELINJA / UUSI SUURJÄNNITELINJA / PARANNETTAVA SUURJÄNNITELINJA (LAVMK)



VESIHUOLTOLINJA (VSMK, SSMK) / UUSI VESIHUOLTOLINJA (VSMK, TKSMK, SSMK)



YHDYSKUNNAN VEDENHANKINNAN KANNALTA TÄRKEÄ RAAKAVESILÄHDE (TKSMK)
SUUNNITTELUMÄÄRÄYS:

Suunnitelmissa ja toimenpiteissä alueella on otettava huomioon, ettei yhdyskuntien pintavedenottamoiden raakavesilähteinä toimivilla vesistöalueilla toteuteta toimenpiteitä, jotka voivat heikentää veden laatua.



VEDENOTTAMO $3 > 100\text{m}^3/\text{vrk}$ (VSMK, SSMK)

MAAKUNTAKAAVOJEN YLEISMÄÄRÄYKSET

LUONNONARVOJEN JA -VAROJEN VAIHEMAAKUNTAKAAVAN YLEISMÄÄRÄYKSET:

Koko maakuntakaava-alueella on yksityiskohtaisen maankäytön suunnittelun ja rakennustoimenpiteiden oltava ekologisia yhteyksiä ja yhtenäisiä jatkuvia luontovyöhykkeitä turvaavia. Toimenpiteiden on oltava vaikutuksiltaan sellaisia, joilla estetään ja vähennetään luonnontilaisten alueiden pirstoutumista.

Virkistys- tai suojelualueilla taikka liikenteen tai teknisen huollon verkostoja tai alueita varten osoitetuilla alueilla on voimassa maankäyttö- ja rakennuslain 33 §:n mukainen ehdollinen rakentamisrajoitus. Rakentamisrajoitus ei koske ohjeellisia- eikä yhteystarvemerkeitä.

Koko maakuntakaava-alueella on yksityiskohtaisen maankäytön suunnittelun ja rakennustoimenpiteiden oltava vesiensuojelutavoitteita edistäviä. Vesiensuojelullisesti erityisen herkillä, kaltevilla, notkelmaisilla sekä eroosio- ja tulvaherkillä valuma-alueilla on maankäytön ja toimenpiteiden oltava vaikutuksiltaan sellaisia, joilla estetään tai vähennetään ravinteiden ja muiden haitallisten aineiden huuhtoutumista vesistöihin.

Natura-alueisiin suoraan tai välillisesti kohdistuvien hankkeiden ja suunnitelmien vaikutukset on luonnonsuojelulain 65§:n mukaisesti arvioitava, jos hanke tai suunnitelma todennäköisesti merkittävästi heikentää niitä luonnonarvoja, joiden suojelemiseksi alue on sisällytetty Natura 2000 -verkostoon.

TAAJAMIEN MAANKÄYTÖN, PALVELUIDEN JA LIIKENTEEN VAIHEMAAKUNTAKAAVA:

Pääteiden rinnakkaisväylien tarve tulee tutkia ja niiden sijainti sekä ympäröivän maankäytön kytkeytyminen tulee ratkaista jatkosuunnittelun yhteydessä.

Seudullisesti merkittävän erillisen päivittäistavarakaupan suuryksikön alaraja on kuntien keskustaajamien kaupunki- ja taajamatoimintojen kehittämisen kohdealueilla:

- Turussa, Kaarinassa ja Raisiossa, Naantalissa, Liedossa, Ruskolla, Maskussa, Paraisilla, Loimaalla, Salossa, Uudessakaupungissa ja Laitilassa 6 000 k-m²

Seudullisesti merkittävän päivittäis- ja erikoistavarakaupan suuryksikön alaraja on kuntien keskustaajamien kaupunki- ja taajamatoimintojen kehittämisen kohdealueilla:

- Turussa, Kaarinassa ja Raisiossa 10 000 k-m²
- Naantalissa, Liedossa, Ruskolla, Maskussa, Paraisilla, Loimaalla, Salossa, Uudessakaupungissa ja Laitilassa 6 000 k-m²

Seudullisesti merkittävän paljon tilaa vaativan erikoistavarakaupan suuryksikön alaraja on kuntien keskustaajamien kaupunki- ja taajamatoimintojen kehittämisen kohdealueilla:

- Turussa, Kaarinassa ja Raisiossa 15 000 k-m²
- Naantalissa, Liedossa, Ruskolla, Maskussa, Paraisilla, Loimaalla, Salossa, Uudessakaupungissa ja Laitilassa 6 000 k-m²

Maakuntakaavan seudullisesti merkittävän vähittäiskaupan alaraja em. keskusten ja kaupunkikehittämisen ja taajamatoimintojen kohdealueiden ulkopuolella kaikilla kaupan toimialoilla on 4 000 k-m². Edellä mainitut alarajat ovat voimassa, ellei selvityksin muuta osoiteta. Merkitykseltään seudullisella vähittäiskaupan suuryksiköllä tarkoitetaan myös useasta myymälästä koostuvaa vähittäiskaupan aluetta/keskittymää, joka on vaikutuksiltaan verrattavissa merkitykseltään seudulliseen vähittäiskaupan suuryksikköön. Vähittäiskaupan suuryksiköiden mitoitus ja toteutus on suunniteltava siten, etteivät ne aiheuta merkittäviä haitallisia vaikutuksia kaupan palveluverkon tasapainoiselle kehittämiselle.

KAUPAN MITOITUS:

Loimaan seutu
Loimaa - Niittukulma/VT9 50 000 k-m²

Salon seutu
Salo - Halikko (kms-kohde) 50 000 k-m²
Salo - Meriniitty 120 000 k-m²
Salo - Valuri-Ollikkala 40 000 k-m²

Vakka-Suomi
Laitila - keskustan laajennus 8 000 k-m²

Turun seutu
Turku - Itäharju-Biolaakso 86 000 k-m²
Turku - Oriketo-Topinoja 50 000 k-m²
Turku - Rieskalähteentie (km-kohde) 32 000 k-m²
Turku - Kärsämäki (kms-kohde) 20 000 k-m²
Turku - Manhattan (kms-kohde) 30 000 k-m²
Raisio - Mylly-Hauninen-Kuninkoja 330 000 k-m²
Kaarina - Piispanristi 60 000 k-m²
Kaarina - Krossi 80 000 k-m²
Kaarina - Ravattula (kms-kohde) 20 000 k-m²
Masku - Riviera (km-kohde) 50 000 k-m²

Vaihemaakuntakaava kumoo ja korvaa voimassa olevan maakuntakaavan:

- aktiivisen maankäytön aluevaraus- (A, C, TP, T, E, R) ja kohdemerkintöjä (at, c, km, t, t-kem, et) sekä niihin liittyvien/rajautuvien virkistys-, suojelu ja maa- ja metsätalousvaltaisten alueiden aluevarausmerkintöjä (V, S, M, MRV)
- kaupunkikehittämisen kohdealue ja raideliikenteeseen tukeutuva taajamatoimintojen kehittämisen kohdealue kehittämisperiaatemerkinnot

Liikenneverkon merkinnät ja määräykset yhdenmukaistetaan. Vaihemaakuntakaava korvaa kaavaselostuksen luvussa 6.7.6 erikseen luetellut merkinnät seuraavista maakuntakaavoista:

- Turun kaupunkiseudun maakuntakaava, vahvistuspäätös 23.8.2004
- Salon seudun maakuntakaava, vahvistuspäätös 12.11.2008
- Loimaan seudun, Turun seudun kehyskuntien, Turunmaan ja Vakka-Suomen maakuntakaavat, vahvistuspäätös 20.3.2013

TUULIVOIMAVAIHEMAAKUNTAKAAVAN YLEISMÄÄRÄYKSET:

Teknisen huollon verkostoja tai alueita varten osoitetulla alueella ja tuulivoimaloiden alueella on voimassa MRL 33 §:n mukainen ehdollinen rakentamisrajoitus.

Natura-alueisiin suoraan tai välillisesti kohdistuvien hankkeiden ja suunnitelmien vaikutukset on luonnonsuojelulain 65§:n mukaisesti arvioitava, jos hanke tai suunnitelma todennäköisesti

LOIMAAN SEUDUN, TURUN SEUDUN KEHYSKUNTIEN, TURUNMAAN JA VAKKA-SUOMEN MAAKUNTAKAAVAT:

Koko maakuntakaava-alueella on yksityiskohtaisen maankäytön suunnittelun ja rakennustoimenpiteiden oltava vesiensuojelutavoitteita edistäviä.

Vesiensuojelullisesti erityisen herkillä, kaltevilla, notkelmaisilla sekä eroosio- ja tulvaherkillä valuma-alueilla on maankäytön ja toimenpiteiden oltava vaikutuksiltaan sellaisia, joilla estetään tai vähennetään ravinteiden ja muiden haitallisten aineiden huuhtoutumista vesistöihin.

Kaava-alueilla voidaan yleiskaavoitukseen ja kaupan palveluverkkoselvityksiin tukeutuen toteuttaa paikallisesti merkittävä vähittäiskaupan suuryksikkö tai vähittäiskaupan keskittymä, jonka yhteenlaskettu kerrosala seutukuntakeskuksissa ja toiminnallisella Turun kaupunkiseudulla on enintään 6000 k-m², muissa kunnissa 3000 k-m².

Kuntakaavoituksen yhteydessä on tarkistettava maakuntamuseolta rakennusinventointitilanne. Turunmaan seutukunnan alueella rakennetun kulttuuriympäristön pohjatiedot ja kaavamerkinnät ovat puutteelliset.

Maakuntakaava kumoo kaava-alueella vahvistetun seutukaavan.

Virkistys- tai suojelualueilla taikka liikenteen tai teknisen huollon verkostoja tai alueita varten osoitetuilla alueilla on voimassa maankäyttö- ja rakennuslain 33 §:n mukainen ehdollinen rakentamisrajoitus. Rakentamisrajoitus ei koske ohjeellisia- eikä yhteystarvemerkinntöjä, lukuun ottamatta Parainen-Nauvo välin merkintää.

Natura-alueisiin suoraan tai välillisesti kohdistuvien hankkeiden ja suunnitelmien vaikutukset on luonnonsuojelulain 65§:n mukaisesti arvioitava, jos hanke tai suunnitelma todennäköisesti merkittävästi heikentää niitä luonnonarvoja, joiden suojelemiseksi alue on sisällytetty Natura 2000 -verkostoon.

TURUN KAUPUNKISEUDUN MAAKUNTAKAAVAN YLEISMÄÄRÄYKSET:

Maakuntakaava kumoo kaava-alueella vahvistetun seutukaavan.

Virkistys- tai suojelualueeksi taikka liikenteen tai teknisen huollon verkostoja tai alueita varten osoitetulla alueella on voimassa MRL 33 §:n mukainen rakentamista koskeva rajoitus.

Natura-alueisiin suoraan tai välillisesti kohdistuvien hankkeiden ja suunnitelmien vaikutukset on luonnonsuojelulain 65§:n mukaisesti arvioitava, jos hanke tai suunnitelma todennäköisesti merkittävästi heikentää niitä luonnonarvoja, joiden suojelemiseksi alue on sisällytetty tai on tarkoitus sisällyttää Natura 2000 -verkostoon.

SALON SEUDUN MAAKUNTAKAAVAN YLEISMÄÄRÄYKSET:

Maakuntakaava kumoo kaava-alueella vahvistetun seutukaavan ja korvaa vahvistetun E18 vaihemaakuntakaavan.

Virkistys- tai suojelualueeksi taikka liikenteen tai teknisen huollon verkostoja tai alueita varten osoitetulla alueella on voimassa MRL 33 §:n mukainen rakentamista koskeva rajoitus.

Natura-alueisiin suoraan tai välillisesti kohdistuvien hankkeiden ja suunnitelmien vaikutukset on luonnonsuojelulain 65§:n mukaisesti arvioitava, jos hanke tai suunnitelma todennäköisesti merkittävästi heikentää niitä luonnonarvoja, joiden suojelemiseksi alue on sisällytetty tai on tarkoitus sisällyttää Natura 2000 -verkostoon.

