



EGENTLIGA FINLANDS ETAPPLANDSKAPSPLAN FÖR NATURVÄRDEN OCH -RESURSER

BILAGA 1. / PLANKORTEN

14.6.2021 / 13.9.2021

ANVISNING FÖR ATT LÄSA KARTMATERIALET

ETAPPLANDSKAPSPLANEN

Landskapsplanen är en plan i allmänna drag, framställd på en karta, om användningen för områden som behövs för att utveckla landskapet eller som en etappplan för teman eller delområden. I denna etapplandskapsplan koncentrerar man sig på utvecklingsmål eller -frågor för naturvärden och -resurser, rekreation och turism samt tekniska nätverk. Teman, som blir utanför avgränsningen, har till stor del blivit lösta, antingen i tidigare landskapsplansprocesser eller kommer att bli lösta i de följande etapplandskapsplanerna.

PLANKARTAN

På etapplandskapsplanskartan förs fram endast de nya beteckningarna och de beteckningar som ska upphävas och vilka hör till temana, med undantag för frågor som ska avgöras som särskilda frågor samt tekniska korrigeringar. Helheten ska granskas i den uppdaterade sammanställningen för landskapsplanen, där alla gällande beteckningar läggs fram. På plankartan förtecknas de planbeteckningar som berör lösningen.

På plankartan anvisas även flera beteckningar, vilka sammanställts ur särskilda uppdaterade datakällor. I fråga om sådant material bör den senaste informationen sökas upp i den aktuella databasen. Sådana beteckningar omfattar beteckningar för grundvattenområden, skydds zoner, områden skyddade med stöd av naturvårdslagen och beteckningarna för Natura-områdena.

På plankartan anvisas även flera beteckningar, där lägesuppgiften med beaktande av landskapsplanens skalnivå är mera allmän eller har sammanställts på grund av ritningstekniska orsaker. För dessa landskapsplansbeteckningar bör uppgifterna i detalj kontrolleras i bakgrundsmaterialet. Sådana beteckningar utgör en del av r- och v-objekten samt linjeföringar av elnät, beteckningarna för friluftsleder och riktgivande friluftsleder samt beteckningarna för paddlings- och vattenutflyktsrutter och delområdesavgränsningarna för värdefulla geologiska formationer.

DOKUMENTET MED PLANBETECKNINGARNA OCH -BESTÄMMELSERNA

Planbeteckningarna, som gäller planlösningen jämte bestämmelserna, uppräknas i ett särskilt dokument vilket ska godkännas.

BESKRIVNINGEN

I planbeskrivningen beskrivs planens mål, utgångspunkterna för planeringen, informationsunderlaget, på vilket planlösningen stöder sig (utredningarna och annat material) samt planlösningens allmänna innehåll och konsekvenser.

PLANKORTEN

Innehållet och grunderna för de beteckningar som ska användas i planlösningen jämte motiveringarna beskrivs mera i detalj i plankorten. I korten beskrivs med enskilda beteckningar planlösningens utgångspunkter, mål och konsekvenser samt de utrednings- och motiveringshandlingar som berör planlösningen. I kortet konstateras de ursprungliga beteckningarna, den beteckning som eventuellt förändras samt ändringen. Plankorten utgör en del av planens bilagor (Bilaga 1).

TEMAKARTORNA

På temakartorna visas beteckningarna i landskapsplanen som helheter temaspecifikt. Temakartorna utgör en del av planens bilagor (Bilaga 2).

BAKGRUNDSMATERIALEN

Planlösningar presenteras även på bakgrundskartor samt i särskilda bakgrundsutredningar, vilka finns tillgängliga i elektronisk form.

FÖRKORTNINGAR SOM ANVÄNDS I PLANMATERIALET

TKSMK – Landskapsplanen för Åbo stadsregion

SSMK – Landskapsplanen för Saloregionen

VSMK – Landskapsplanen för Egentliga Finland, Vakka-Suomi, Loimaaregionen, Åboland, Åboregionens kranskommuner

TPLMK –Egentliga Finlands etapplandskapsplan för markanvändning, service och trafik i tätorterna

LAVMK – Egentliga Finlands etapplandskapsplan för naturvärden och resurser

BETECKNINGAR SOM SKA ANVISAS I DENNA ETAPPLANDSKAPSPLAN:

ANVISAR SOM NYA BETECKNINGAR

- En omfattande, betydande och enhetlig skogsdominerad zon (beteckning för utvecklingsprincip)
- Utvecklingsområde för vattenbruk (beteckning för utvecklingsprincip)
- Målområde för turism, friluftsliv och rekreation (beteckning för utvecklingsprincip)
- Område för täkt av stenmaterial och materialterminaler (en ny beteckning ejk-objekt)

UPPHÄVER OCH ERSÄTTER MED NYA BETECKNINGAR I DEN GÄLLANDE LANDSKAPSPLANEN

- Beteckningar för V, R, S, M, MRV-områdesreservering och v, r, s -objekt
- Beteckningar för friluftsled och riktgivande friluftsleder
- Beteckningar för småbåtsleder/kanotrutter på insjö- och åområden
- Beteckningar för förbindelsebehoven för turism och friluftsliv
- Beteckningar för geologiskt värdefulla områden (ge)
- Beteckningar för grundvattenområden (pv)
- Beteckningar för skydds- eller konsulteringszon (sv)
- Beteckningar för områden och objekt som anvisats i med Statsrådets Natura 2000 -beslut (Natura-områden)
- Beteckningar för förbindelsebåtsbryggor, båt- och servicehamnar samt naturhamnar, bryggor, skyddshamnar samt ankarplatser
- Beteckningar för högspänningslinjer, högspänningslinjer som ska förbättras, nya högspänningslinjer och förbindelsebehoven för elnätet

KOMPLETTERAR BETECKNINGARNA I DEN GÄLLANDE LANDSKAPSPLANEN

- Dimensioneringen av fritidsbebyggelsen delområdesvis (området för Landskapsplanen för Åbo stadsregion)
- Beteckning för ny småbåtsled (Särkänsalmi -området)
- Beteckning för stamleden för småbåtstrafik (Särkänsalmi -området)
- Kompletterar A- och C -beteckningarna (Pargas -området)

UPPHÄVER OCH ERSÄTTER DELVIS DEN GÄLLANDE LANDSKAPSPLANEN

- Beteckningar för E, T -områdesreservering och t-, t-kem-, ek-, et- och en-objekt

UPPHÄVER DEN GÄLLANDE LANDSKAPSPLANEN

- Beteckningar för förbindelsebehovet av den nya naturgaslinjen och naturgasnätverket
- Beteckningar för avloppsreningsverk enligt en decentraliserad modell
- Beteckningen för ett centraliserat avloppsreningsverk (ersätts med beteckning för et -objekt)

Dessutom görs i etapplandskapsplanen utomstående tekniska granskningar och korrigeringar för utvalda teman, vilka särskilt har förtecknats i planbeskrivningen.

BETECKNINGAR SOM SKA ANVISAS I DENNA ETAPPLANDSKAPSPLAN:

ANVISAR SOM NYA BETECKNINGAR

- Utvecklingsområde för vattenbruk (beteckning för utvecklingsprincip)
- Målområde för turism, friluftsliv och rekreation (beteckning för utvecklingsprincip)
- Område för täkt av stenmaterial och materialterminaler (en ny beteckning ejk-objekt)

UPPHÄVER OCH ERSÄTTER MED NYA BETECKNINGAR I DEN GÄLLANDE LANDSKAPSPLANEN

- Beteckningar för V, R, S, M, MRV-områdesreservering och v, r, s -objekt
- Beteckningar för friluftsled och riktgivande friluftsleder
- Beteckningar för småbåtsleder/kanotrutter på insjö- och åområden
- Beteckningar för förbindelsebehoven för turism och friluftsliv
- Beteckningar för geologiskt värdefulla områden (ge)
- Beteckningar för grundvattenområden (pv)
- Beteckningar för skydds- eller konsulteringszon (sv)
- Beteckningar för områden och objekt som anvisats i med Statsrådets Natura 2000 -beslut (Natura-områden)
- Beteckningar för förbindelsebåtsbryggor, båt- och servicehamnar samt naturhamnar, bryggor, skyddshamnar samt ankarplatser
- Beteckningar för högspänningslinjer, högspänningslinjer som ska förbättras, nya högspänningslinjer och förbindelsebehoven för elnätet

KOMPLETTERAR BETECKNINGARNA I DEN GÄLLANDE LANDSKAPSPLANEN

- Dimensioneringen av fritidsbebyggelsen delområdesvis (området för Landskapsplanen för Åbo stadsregion)
- Beteckning för ny småbåtsled (Särkänsalmi -området)
- Beteckning för stamleden för småbåtstrafik (Särkänsalmi -området)
- Kompletterar A- och C -beteckningarna (Pargas -området)

UPPHÄVER OCH ERSÄTTER DELVIS DEN GÄLLANDE LANDSKAPSPLANEN

- Beteckningar för E, T -områdesreservering och t-, t-kem-, ek-, et- och en-objekt

UPPHÄVER DEN GÄLLANDE LANDSKAPSPLANEN

- Beteckningar för förbindelsebehovet av den nya naturgaslinjen och naturgasnätverket
- Beteckningar för avloppsreningsverk enligt en decentraliserad modell
- Beteckningen för ett centraliserat avloppsreningsverk (ersätts med beteckning för et -objekt)

Dessutom görs i etapplandskapsplanen utomstående tekniska granskningar och korrigeringar för utvalda teman, vilka särskilt har förtecknats i planbeskrivningen.

BEDÖMNING AV PLANENS KONSEKVENSER


Konsekvenserna av etapplandskapsplanens beteckningar har bedömts i enlighet med 1§ Markanvändnings- och byggförordningen (MBF 895/1999):

- 1) Människors levnadsförhållanden och livsmiljö samt rekreation
- 2) Marken och berggrunden, vattnet, luften och klimatet
- 3) Växt- och djurarter, naturens mångfald och naturresurserna
- 4) Region- och samhällsstrukturen, samhälls- och energiekonomin och trafiken
- 5) Stadsbilden, landskapet, kulturarvet och den byggda miljön
- 6) Utvecklingen av en fungerande konkurrens inom näringslivet

Därtill

- 7) Avvärjning av klimatförändringen och anpassningen till den
- 8) Nätverket Natura 2000

Nya beteckningar som anvisas i landskapsplanen


| | |
|--|---|
| Beteckning  | OMRÅDE FÖR UTVECKLING AV VATTENBRUK |
| Förklaring | Med beteckningen anføres som områden för utveckling av vattenbruk de havsområden i Egentliga Finland som på lång sikt bäst lämpar sig för vidareodling av fisk. |
| Bestämmelse | Planeringsbestämmelse: Verksamhetsbetingelserna för vattenodling bör utvecklas på zonen för planerna och åtgärderna. I planerna för zonen bör naturvärdena beaktas och målen för vatten- och havsvård främjas. |
| Utgångspunkterna, målen och motiveringarna för lösningen: Utgångsantagandet för beteckningen är att fiskodlingen fortsätter inom landskapets område och att den är en del av den regionmässiga livsmedelsproduktionen. Presenterar de havsområden som bäst lämpar sig för fiskodling utifrån identifiering av hållbara fiskodlingsområden. Utvecklingszonen presenterar de med tanke på verksamheten och miljön lämpligaste lägen, till vilka vidareodling av fisk i framtiden bör styras. Målet med beteckningen är att på lång sikt styra verksamheten till sådana områden, där en hållbar fiskodlingsnäring och livsmedelsproduktion är möjlig, ifall den inte är i konflikt med målen för miljön och en god status för vattnen. Vid fastställandet av lägena har man beaktat havsområdets miljömässiga, ekonomiska och sociala egenskaper (t.ex. vattendjupet, regionala strömförhållanden, fritidsbebyggelse och verksamhetens lönsamhet) på hela kustområdet i Finland. De i utredningen identifierade områdena presenterar de lägen som är lämpligast för vidareodling av fisk. Beteckningen för utvecklingsprincip fastställer inte den volymmässiga potentialen eller miljöbelastningen av ett enskilt havsområde, utan dessa avgörs i en detaljerad planerings- och tillståndsprocess. | |
| Beteckning eller bestämmelse, utgångsläge Ny beteckning | |
| Planbeteckningens konsekvenser och förhållande till helhetslandskapsplanen Utvecklingszonen är till sin karaktär en informativ planbeteckning och den har ingen direkt inverkan på innehållet av den gällande helhetslandskapsplanen. Miljökonsekvenserna riktar sig på mera hållbara områden. Eventuella nya metoder och lägen förbättrar verksamhetsbetingelserna för fiskodlingsnäringarna. Verksamhetens lägesspecifika konsekvenser på vattenformationen bedöms i detalj genom tillståndsprocessen. Genom att placera verksamheten där det med tanke på naturomständigheterna är lämpligast kan verksamhetsbetingelserna för fiskodlingen tryggas och miljökonsekvenserna minskas (MBF § 1 punkt 2 och 6). | |
| Utredningar Niskanen L. & M. Kankainen. 2019. Kestävien kalankasvatusalueiden tunnistaminen. FINFARMGIS -analyysi Suomen merialueesta. Luonnonvara- ja biotalouden tutkimus X/2019. Naturresursinstitutet (manuskript). | |

| | |
|--|--|
| Beteckning  | MÅLOMRÅDE FÖR UTVECKLING AV TURISM, FRILUFTSLIV OCH REKREATION |
| Förklaring | På nationell, landskaps- eller regional nivå betydande målområde för utveckling av turism, friluftsliv och rekreation |
| Bestämmelse | Planeringsbestämmelse: Planerna och åtgärderna ska vara långsiktiga funktioner som sker året om samt stödjer näringarna och utnyttjar områdenas särdrag. Dessutom ska de främja funktionerna på och nåbarheten av målområdet för utveckling på ett ekologiskt, socialt och ekonomiskt hållbart sätt. På Kasnäs-Tykö, Velhonvesi och Skärgårdens ringväg samt andra motsvarande målområden för utveckling bör det utvecklas attraktiva och trygga förutsättningar för cykel- och gångtrafik. |
| Utgångspunkterna, målen och motiveringarna för lösningen: Som målområden för utveckling av turism, friluftsliv och rekreation anvisas landskapets kärnområden för utveckling temavis. Utvecklingen av områdena utgår ifrån de individuella styrkefaktorerna, som fastställts i detalj i planbeskrivningen. Målet för beteckningen är att rikta utvecklingen av turism inom landskapet med beaktande av landskapets olika delar samt deras styrkefaktorer och omständigheter. Inom eller i den direkta närheten av målområden för utveckling kan sådana R- och V-beteckningar som hänför sig till temaområden på plankartan anföras i större antal och tätare än andra områden. Genom detta tryggar man att objektområden för utveckling har förutsättningar att förverkligas som sådant kärnområde för turism, friluftsliv och rekreation på landskapsnivå som fastställs i utvecklingsbeteckningen. Sådana leder som hänför sig till turismorienterad cykeltrafik anføres inte i landskapsplanens tema för friluftsleder, men cykeltrafiken utgör ett av tyngdpunktsområdena för utveckling inom merparten av utvecklingszonerna för turism, friluftsliv och rekreation. | |
| Beteckning eller bestämmelse, utgångsläge Ny beteckning Den utvecklingszon som stödjer sig på Skärgårdens ringväg hävs och ersätts med utvecklingszon för turism, friluftsliv och rekreation. | |
| Planbeteckningens konsekvenser och förhållande till helhetslandskapsplanen Utvecklingszonen för turism, friluftsliv och rekreation hjälper områdets kommuner och aktörer att rikta utvecklingsåtgärder på objektområdet, då utvecklingszonen har identifierats och godkänts på landskapsnivå och genomförandet har en vilja på landskapsnivå. Genom den helhet som består av R-objekt och -områden, V-objekt och -områden, genomförda och riktgivande friluftsleder samt beteckningen om utvecklingsprincipen för friluftsliv och turism är det möjligt att förbättra förutsättningarna för en fungerande konkurrens inom områdenas näringsliv (MBF 1§ konsekvens 6) samt möjligheterna för rekreation (MBF 1§ konsekvens 1). | |
| Utredningar <ul style="list-style-type: none"> - Kommunernas genomförda utvecklingsåtgärder på områdena - En balanserad utveckling av landskapets olika delar från turismens, friluftslivets och rekreationens synvinkel - Områdenas utvecklingspotential och anknytning till övriga områden | |

Upphäver och ersätter med nya beteckningar i den gällande landskapsplanen

| | |
|--|---|
| Beteckning   | REKREATIONSOMRÅDE OCH -OBJEKT |
| Förklaring | På nationell, landskaps- eller regional nivå betydande frilufts-, utflykts-, idrotts- eller övriga rekreatiomsområden |
| Bestämmelse | |
| <p>Utgångspunkterna, målen och motiveringarna för lösningen:</p> <p>Målet för beteckningarna är att planmässigt anvisa en helhet av rekreatiomsbeteckningar som omfattar landskapet. Beteckningarna för rekreatiomsområden och -objekt fungerar tillsammans med områden och objekt som reserverats för friluftsliv och turism samt utvecklingszonen för turism och friluftsliv genom att bilda en på landskaps- eller regional nivå betydande nätverkshelhet. Även V-områden eller -objekt som befinner sig utanför nätverket anföras på plankartan till den del de överskrider gränsen för regional betydelse. Beteckningarna bygger på beteckningar och utredningar i tidigare helhetslandskapsplaner, uppgifter som erhållits från kommuner och aktörer i branschen samt beteckningar i kommunernas gällande generalplaner. Sådana områden och objekt, som i en mer detaljerad planering eller planläggning har anvisats för annat än rekreatiomsbruk, har avlägsnats. Till den del som rekreatiomsobjekt eller -områden i en mer detaljerad planläggning i strid med landskapsplanen har avlägsnats, har för de avlägsnade områden eller objekten anvisats eller också ska för dem finnas ett ersättande läge för att trygga utvecklingsmöjligheterna för ett rekreatiomsnätverk på landskaps- eller regional nivå.</p> <p>Objekt som befinner sig nära varandra har förenats med varandra med beaktande av landskapsplanens skala. Vid utarbetandet av en mer detaljerad planläggning ska de förenade landskapsplanbeteckningar som nämnts i uppgifterna om planbeteckningarnas egenskaper beaktas. Vid tydandet av förenade beteckningar ska den kommun som uppgör en mer detaljerad planläggning se till att planläggningen av förenade objekt genomförs så, att den tjänar landskapsplanens mål som en del av den helhet som fastställs för friluftsliv och turism, rekreatioms, friluftsleder samt utvecklingszonerna för friluftsliv och turism.</p> <p>I denna plan har på tätortsområden anvisats rekreatiomsområden endast på sådana i Etapplandskapsplanen för tätorternas markanvändning, service och trafikområden fastställda områden som avgränsats av centrumfunktioner(C), tätortsfunktioner (A), arbetsplatsfunktioner (TP), industrifunktioner (T), specialfunktioner (E), bantrafik (LR), flygtrafik (LL) samt hamnområden (LS). Ovan nämnda, i TPLMK-planen anvisade beteckningar för aktiv markanvändning har ej ändrats, utan rekreatiomsområden har anvisats på områden mellan dem. Inom tätortsområden är rekreatiomsområden betydande närrekreatiomsområden och med tanke på naturen värdefulla områden som erbjuder välfärdstjänster för invånarna som en trivsamt närmiljö och fungerar som betydande naturförbindelser. På rekreatiomsområden riktas även betydande tryck för den övriga markanvändningens del, varför det är särskilt viktigt att de bevaras i synnerhet för att uppnå en trivsamt levnadsmiljö.</p> | |
| <p>Beteckning eller bestämmelse, utgångsläge</p> <p>Beteckningen av objekten ändras så att de på plankartan inte individualiseras med egna objekt nummer. Individualiseringen av planbeteckningen i denna plan sker genom det elektroniska plankartmaterialet.</p> | |
| <p>Planbeteckningens konsekvenser och förhållande till helhetslandskapsplanen</p> <p>De nya rekreatiomsområdena tryggar kontinuiteten av regionala rekreatiomszoner och tillräckligheten av rekreatiomsområden i en allt tätare samhällsstruktur och som delar av den landskapsmässiga helhet som utgörs av rekreatiomsområden och -objekt, områden och objekt för friluftsliv- och turismfunktioner, friluftsleder samt beteckningar om utvecklingsprincipen för turism och friluftsliv.</p> <p>Beteckningarna för rekreatiomsområden och -objekt förbättrar levnadsförhållanden för landskapets invånare, förbättrar människornas livsmiljö samt främjar genomförandet av rekreatiomsområden i landskapet (MBF 1§ konsekvens 1).</p> <p>Rekreatiomsområden med växttäckning förbättrar luftkvaliteten och områdenas vattenekonomi (MBF1§ konsekvens 2).</p> <p>Rekreatiomsområdena fungerar för sin del som fortsättningar till skyddsområdena i fråga om mångfalden av växt- och djurarter. Samtidigt fungerar de som gröna korridorer för ovan nämnda (MBF 1§ konsekvens 3). Rekreatiomsområdena strukturerar samhällsstrukturen i synnerhet inom tätortsområdena. De har även en central inverkan på att landskapsområden och en balanserad stadsbild uppstår. Kulturarvets värden är utgångspunkten för beteckningarna för rekreatioms, och genom de, främjas att de aktuella värdena bevaras (MBF 1§ konsekvenserna 4 och 5).</p> | |
| <p>Utredningar</p> <p>1) Helhetslandskapsplaner, 2) Riksomfattande användargränssnitt för generalplaner inom Miljöförvaltningens Liiteri-informationstjänst (https://liiteri.ymparisto.fi/), 3) Virma-materialet (https://virma.lounaistieto.fi)</p> | |


| | |
|---|---|
| Beteckning   | OMRÅDE/OBJEKT FÖR FRILUFTS- OCH TURISMFUNKTIONER |
| Förklaring | På nationell, landskaps- eller regional nivå betydande områden för friluftsliv och turism |
| Bestämmelse | |
| <p>Utgångspunkterna, målen och motiveringarna för lösningen:</p> <p>Med beteckningen anføres sådana områden och objekt för friluftsliv- och turismfunktioner som redan finns eller som utvecklas eller planeras.</p> <p>Målet för beteckningarna är att planmässigt anvisa en helhet av friluftsliv- och turismfunktioner som omfattar landskapet. Beteckningarna för områden/objekt för friluftsliv- och turismfunktioner fungerar tillsammans med områden och objekt som reserverats för rekreation, friluftsleder samt utvecklingszonen för turism och friluftsliv så att de bildar en på landskaps- eller regional nivå betydande nätverkshelhet. Även R-områden eller -objekt som befinner sig utanför nätverket anges på plankartan till den del de anses överskrida gränsen för regional betydelse.</p> <p>Beteckningarna bygger på beteckningar och utredningar i tidigare helhetslandskapsplaner, uppgifter som samlats in från kommuner och aktörer i branschen samt beteckningar i kommunernas gällande generalplaner. Sådana områden och objekt, som i en mer detaljerad planering eller planläggning har anvisats för annat bruk än för friluftsliv- eller turismfunktioner, har avlägsnats.</p> <p>Objekt som befinner sig nära varandra har förenats med varandra med beaktande av landskapsplanens skala. Vid utarbetandet av en mer detaljerad planläggning ska de förenade landskapsplansbeteckningar som nämnts i uppgifterna om planbeteckningarnas egenskaper beaktas. Vid tydandet av förenade beteckningar ska den kommun som gör upp en mer detaljerad planläggning se till att planläggningen av förenade objekt genomförs så, att den tjänar landskapsplanens mål som en del av den helhet som utgörs av friluftsliv och turism, rekreation, friluftsleder samt utvecklingszonerna för friluftsliv och turism.</p> <p>R-objektsbeteckningen i kombination med förbindelsebehovspilen för turism och friluftsliv anvisar på kustområdet de objekt som är av regional eller landskapsmässig betydelse som portar till skärgården för friluftslivet och turismen. Från dessa objekt utgår befintlig, betydande trafik till skärgårdsområdet, eller också vill man i framtiden utveckla objektet så att objektet utvecklas som en knutpunkt för turism och friluftsliv riktad till skärgården.</p> <p>I denna plan har på tätortsområden anvisats områden för friluftsliv- och turismfunktioner endast på sådana i Etapplandskapsplanen för tätorternas markanvändning, service och trafikområden fastställda områden som avgränsats av centrumfunktioner(C), tätortsfunktioner (A), arbetsplatsfunktioner (TP), industrifunktioner (T), specialfunktioner (E), bantrafik (LR), flygtrafik (LL) samt hamnområden (LS). I TPLMK-planen anvisade beteckningar för aktiv markanvändning har ej ändrats.</p> | |
| <p>Beteckning eller bestämmelse, utgångsläge</p> <p>Beteckningen av objekten ändras så att de på plankartan inte individualiseras med egna objektnummer. Individualiseringen av planbeteckningen i denna plan sker genom det elektroniska plankartmaterialet.</p> | |
| <p>Planbeteckningens konsekvenser och förhållande till helhetslandskapsplanen</p> <p>I fråga om de befintliga områden och objekten kommer konsekvenserna på miljön inte att ändras väsentligt. Genom den helhet som består av R-objekt och -områden, V-objekt och -områden, genomförda och riktgivande friluftsleder samt beteckningen om utvecklingsprincipen för friluftsliv och turism är det möjligt att förbättra förutsättningarna för en fungerande konkurrens inom områdenas näringsliv (MBF 1§ konsekvens 6) samt möjligheterna för rekreation (MBF 1§ konsekvens 1). Beteckningen för förbindelsebehovet för turism och friluftsliv kombinerad med R-objektsbeteckningen förbättrar möjligheterna till att sådana objekt som anses betydande eller potentiella utvecklas som portar till skärgården. Genom de praktiska utvecklingsåtgärder som genomförs utifrån dessa beteckningar är det möjligt att förbättra förhållandena för skärgårdens näringar och turism (MBF 1§ konsekvens 6). Kulturarvets värden är en utgångspunkt särskilt för beteckningarna för friluftsliv och turism, och genom dem främjas att de aktuella värdena bevaras (MBF 1 § konsekvens 5)</p> | |
| <p>Utredningar</p> <p>1) De gällande landskapsplanerna, 2) Riksomfattande användargränssnitt för generalplaner inom Miljöförvaltningens Liiteri-informationstjänst (https://liiteri.ymparisto.fi/), 3) Virma-materialet (https://virma.lounaistieto.fi)</p> | |


| | |
|---|---|
| Beteckning  | SKYDDSOMRÅDE/-OBJEKT |
| Förklaring | <p>På nationell, landskaps- eller regional nivå betydande naturskyddsområden och områden som ska skyddas för sina naturvärden. För andra än områden som skyddats eller avsetts att skyddas med stöd av naturvårdslagen avgörs skyddsbehovet och sättet att genomföra skyddet av området i den mera detaljerade planeringen.</p> |
| Bestämmelse | Skyddsbestämmelse: Planerna och åtgärderna på området ska vara sådana att de tryggar och främjar naturvärden. |
| <p>Utgångspunkterna, målen och motiveringarna för lösningen:</p> <p>Med beteckningen anføres sådana områden som skyddats eller avsetts att skyddas med stöd av naturvårdslagen, såsom nationalparker och naturparker, samt de skyddsområden som har genomförts eller kan förverkligas med stöd av naturvårdslagen eller annan lagstiftning.</p> <p>S-beteckningen för skydd i landskapsplanen tar inte på plankartan ställning till hur skyddet genomförs. Grunden för beteckningen på plankartan (område/objekt) anges i uppgifterna om dess egenskaper. Grunden är indelad i tre klasser:</p> <ol style="list-style-type: none"> 1. Naturskyddsområden som genomförts eller ska förverkligas via naturvårdslagen 2. Skyddsområdena i myrskyddets kompletteringsförslag 3. Värdefulla naturområden på landskaps- eller regional nivå <p>Genomförandet av klass 1 (Naturskyddsområden som genomförts eller ska förverkligas via naturskyddslagen sker direkt via naturskyddslagen och finansieringen för dess genomförande. Genomförandet av klasserna 2 och 3 (skyddsområdena i myrskyddets kompletteringsförslag icg värdefulla naturområden på landskaps- eller regional nivå) sker med många olika alternativ. En del kan förverkligas delvis eller helt och hållet genom naturvårdslagen eller via finansiering av METSO (handlingsprogrammet 2014-2025 för skogarnas mångfald i södra Finland) och Helmi (Miljöministeriets livsmiljöprogram HELMI) eller vida annan mer noggrann planering eller kommunplanläggningen.</p> <p>Detaljerna för skyddet av naturvärdena som anförts i landskapsplanen, de exakta avgränsningarna av områdena och genomförandet sker genom åtgärd av statens och kommunernas naturvårds- och miljömyndigheter.</p> | |
| <p>Beteckning eller bestämmelse, utgångsläge</p> <p>Bestämmelsen ändras ej. Beteckningen ändras så att skyddsområden inte individualiseras med sifferkoder på plankartan.</p> | |
| <p>Planbeteckningens konsekvenser och förhållande till helhetslandskapsplanen</p> <p>I fråga om det genomförda skyddet kommer konsekvenserna på miljön inte att ändras väsentligt. Beteckningarna för områdesanvändningen av Natura-områden i Landskapsplanen för Åbo stadsregion har uppdaterats i enlighet med genomförandesättet för Natura.</p> <p>Det av arbetsgruppen för myrskyddet utarbetade förslaget om komplettering av myrskyddet ändrar beteckningarna från jord- och skogsbruksbeteckning till skydds-beteckning.</p> <p>De slojade skyddsområdesbeteckningarna ändras antingen till rekreations- (V) eller jord- och skogsbruksområden/lant- och skogsbruks-/ frilufts-/ rekreationsområden (M/MRV).</p> <p>Uppdateringen av beteckningarna för naturskyddsområden och områden som ska skyddas för sina naturvärden ökar för sin del tryggheten av biodiversiteten (MBF 1§ punkt 3).</p> | |
| <p>Utredningar</p> <p>Skyddsbeslutet för områden i enlighet med naturvårdslagen.</p> <p>Utredning över naturobjekt som på landskapsnivå är värdefulla, etapplandskapsplanens granskade S-områden Landskaps- och kommunplaner</p> <p>Det av arbetsgruppen för myrskyddet utarbetade förslag om komplettering av myrskyddet</p> | |


| | |
|--|---|
| <p>Beteckning</p> <p>M</p> | <p>JORD- OCH SKOGSBRUKSDOMINERAT OMRÅDE</p> |
| <p>Förklaring</p> | <p>Med beteckningen anvisas i huvudsak områden avsedda för jord- och skogsbruket. Områdena kan enligt prövning även användas för fast eller fritidsbosättning av glesbygdsliknande typ.</p> |
| <p>Bestämmelse</p> | <p>Planeringsbestämmelse:</p> <p>Som komplettering och utvidgning av de befintliga områdena kan vid en mer detaljerad planering, utan att oskäligt skada det huvudsakliga användningssyftet samt med beaktande av landskaps- och miljösynpunkterna, anvisas bl.a. ny fast bosättning och, styrd av speciallagstiftning, även andra verksamheter.</p> |
| <p>Utgångspunkterna, målen och motiveringarna för lösningen:</p> <p>Med områdesbeteckningen anvisas jord- och skogsbruksdominerade områden inom hela landskapets område. Men beteckningen enhetliga områdesavgränsningarna i tidigare landskapsplaner.</p> | |
| <p>Beteckning eller bestämmelse, utgångsläge</p> <p>Beteckningen och bestämmelsen förändras inte. Den bestämmelse som hänför sig till planering av fritidsbebyggelse på strandområde, vilken anvisats i bestämmelserna för Landskapsplanen för Åbo stadsregion anvisas med den nya beteckningen dimensionering av fritidsbebyggelse delområdesvis</p> | |
| <p>Planbeteckningens konsekvenser och förhållande till helhetslandskapsplanen</p> <p>Arealen av jord- och skogsbruksdominerade områden förändras inte betydligt, då ändringarna av M-områden till MRV -områden inom Salo och Åbo stadsregioner beaktas. Beteckningen orsakar inga ändringar i jämförelse med de nuvarande landskapsplanernas beteckningar och bestämmelser.</p> | |
| <p>Utredningar</p> <p>Landskaps- och kommunplanerna</p> | |


| | |
|--|--|
| <p>Beteckning</p> <p>MRV</p> | <p>JORD- OCH SKOGSBRUKS- /FRILUFTSLIVS- /REKREATIONSOMRÅDE</p> |
| <p>Förklaring</p> | <p>Jord- och skogsbruksdominerat område med speciella utvecklingsbehov för turism och rekreation. Områden kan, förutom för jord- och skogsbruk, anvisas för fritidsbebyggelse och turismverksamheter. Områdena kan enligt prövning även användas för fast bosättning av glesbygdskaraktär.</p> |
| <p>Bestämmelse</p> | <p>Planeringsbestämmelse:</p> <p>Som komplettering och utvidgning till de existerande områdena kan man i den mer detaljerade planeringen anvisa, utan att oskäligt skada det huvudsakliga användningssyftet, funktioner som tjänar fritidsbebyggelsen, turism och rekreativ bruk, samt med beaktande av landskaps- och miljö-synpunkterna, bl.a. ny permanent bosättning och, styrd av speciallagstiftning, även andra aktiviteter.</p> |
| <p>Utgångspunkterna, målen och motiveringarna för lösningen:</p> <p>Med områdesbeteckningen anvisas de jord- och skogsbruksdominerade områden inom hela landskapets område. Men beteckningen förenhetligas områdesavgränsningarna i tidigare landskapsplaner. MRV-beteckningen har begränsats enligt principerna för beteckningarna i den lägre landskapsplanen för Egentliga Finlands kranskommuner till de områden som saknas. Beteckningen har saknats för områden i landskapsplanerna för Salo och Åbo stadsregion.</p> | |
| <p>Beteckning eller bestämmelse, utgångsläge</p> <p>Beteckningen och bestämmelsen förändras ej. Den bestämmelse som hänför sig till planering av fritidsbebyggelse på strandområde, vilken anvisats i bestämmelserna för Landskapsplanen för Åbo stadsregion anvisas med den nya beteckningen dimensionering av fritidsbebyggelse delområdesvis.</p> | |
| <p>Planbeteckningens konsekvenser och förhållande till helhetslandskapsplanen</p> <p>Arealen för jord- och skogsbruksdominerade områden förändras inte betydligt då de tidigare M-områdena förändras till MRV -områden inom Åbo och Salo stadsregioner. Beteckningen medför inga ändringar i jämförelse med beteckningarna och bestämmelserna i de nuvarande landskapsplanerna.</p> | |
| <p>Utredningar</p> <p>Landskaps- och kommunplanerna</p> | |


| | |
|---|--|
| Beteckning   | FRILUFTSLED RIKTGIVANDE FRILUFTSLED |
| Förklaring | <p>Friluftsled: Befintlig friluftsled som är av betydelse som en del av ett nätverk av friluftsleder på landskapsnivå</p> <p>En riktgivande friluftsled som är av betydelse som en del av ett planerat nätverk av friluftsleder på landskapsnivå och vars linjedragning preciseras i den fortsatta planeringen.</p> |
| Bestämmelse | <p>Planeringsbestämmelse:</p> <p>Friluftsled: Miljön för friluftsledens gångstig bör vårdas med beaktande av särdragen för ledens miljö.</p> <p>Riktgivande friluftsled: Vid planering av friluftsledens exakta linjedragning bör befintliga vägar och gångstigar samt särdragen och landskapet i områdets miljö utnyttjas.</p> |
| <p>Utgångspunkterna, målen och motiveringarna för lösningen:</p> <p>Landskapsplanens friluftsleder består av beteckningarna friluftsled och riktgivande friluftsled. Tillsammans anvisar dessa två beteckningar det eftersträvade nätverket av friluftsleder på landskapsnivå.</p> <p>Friluftsledernas linjedragningar har utarbetats utifrån möjligheterna till vandring, och linjedragningarna har presenterats så att de i mån av möjlighet följer de på landskaps- och riksnivå betydande landskapsområden till den del lederna löper i närheten av ifrågavarande områden.</p> <p>Främjandet av cykelturism har i denna plan införlivats i beteckningen för objektområden för utveckling av friluftsliv och turism.</p> <p>Den andra uppgiften för helheten med friluftsleder är att bilda ett nätverk mellan landskapets friluftsliv- och turismfunktionsområden och -objekt samt rekreationsområden och -objekt. Genom detta nätverk uppstår en för landskapet gemensam helhet för friluftsliv, turism och rekreation, som styr ett mer detaljerat planerings- och planläggningsarbete i kommunerna samt uppmuntrar regionala, på praktisk nivå verksamma aktörer att utveckla rutten och objekt som en del av ett nätverk på landskapsnivå.</p> <p>Linjedragningen för den riktgivande friluftsleden är vägledande och avsikten är att linjedragningen preciseras under den fortsatta planeringen eller i förhandlingar om det praktiska genomförandet av lederna. Befintliga friluftsleder har från olika källor återgivits i den skala som används på landskapsplansnivå.</p> | |
| <p>Beteckning eller bestämmelse, utgångsläge</p> <p>Beteckningen av friluftsleder ändras så att de delar av friluftslederna som genomförts anges i planen med beteckningen friluftsled, medan sådana delar av nätverket av friluftsleder på landskapsnivå som ännu inte genomförts anvisas med beteckningen riktgivande friluftsled. Beteckningarnas planeringsbestämmelser har uppdaterats för att motsvara nya beteckningar.</p> | |
| <p>Planbeteckningens konsekvenser och förhållande till helhetslandskapsplanen</p> <p>Beteckningarna för friluftsleder i de gällande landskapsplanerna ersätts med de nya beteckningarna friluftsled och riktgivande friluftsled inom hela landskapets område.</p> <p>Friluftslederna förbättrar levnadsförhållandena för landskapets invånare, förbättrar människornas livsmiljö samt främjar uteliv, rekreation och friluftsliv på ett balanserat sätt i landskapets olika delar (MBF 1§ konsekvens 1).</p> <p>Friluftslederna strukturerar samhällsstrukturen i synnerhet inom tätortsområdena. De har en central betydelse även för invånarnas möjligheter att utnyttja landskapsområden och rekreationsområden på ett mångsidigare sätt (MBF 1§ konsekvenserna 4 och 5).</p> | |
| <p>Utredningar</p> <p>Landskaps- och kommunplanerna</p> <p>Virma-materialet (https://virma.lounaistieto.fi)</p> <p>I liten mån uppgifterna i de gällande planerna för en exaktare nivå</p> | |

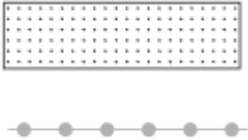
| | |
|--|---|
| Beteckning  | PADDLINGSRUTT ELLER VATTENUTFLYKTSRUTT |
| Förklaring | På landskaps- eller regional nivå betydande paddlings- eller vattenutflyktsrutt |
| Bestämmelse | |
| Utgångspunkterna, målen och motiveringarna för lösningen: Med beteckningen anvisas på hela landskapets område de på landskapsnivå betydande paddlings- och vattenutflyktsrutterna på insjöar och åar. | |
| Beteckningens/lösningens motiveringar: Paddlings- och kanotrutter på havsområden och i insjösystemen har i de tidigare landskapsplanerna anvisats med beteckningen småbåtsled/kanotrutt (SSMK 2008) eller småbåtsled, ny småbåtsled (TPLMK 2018). Med denna nya beteckning anvisas rutterna i insjösystemen på ett sätt som är enhetligt och omfattar hela landskapet. | |
| Planbeteckningens konsekvenser och förhållande till helhetslandskapsplanen Med beteckningen ersätts tidigare beteckningar för landskapets olika insjösystem (åar och insjöar). De i landskapsplanen för Saloregionen 2008 förekommande småbåtsledningarna/kanotrutterna som anvisats för insjösystemen upphävs och ersätts med paddlingsrutter. De i Etapplandskapsplanen för tätorternas markanvändning, tjänster och trafik fastställda beteckningarna fartygsled, småbåtsled och ny småbåtsled förändras inte. Paddlingsrutterna förbättrar möjligheterna för landskapets invånare till friluftsliv och rekreation (MBF 1§ konsekvens 1). Anvisningen av paddlingsrutter förbättrar landskapets utvecklingsmöjligheter för sådan näringsverksamhet som stödjer sig på turism och friluftsliv (MBF 1§ konsekvens 6). | |
| Utredningar Helhetslandskapsplanerna Enskilda källor på Internet: http://www.reitisto.fi/paimionjoki http://www.saloon.fi/attachements/2016-12-30T11-33-10164.pdf https://blogi.ennola.fi/?p=3477 http://visitauranmaa.fi/fi/wp-content/uploads/2016/05/Aurajoki_melontakartta.pdf http://www.lailanet.fi/sirppujoki/ https://www.outdoorsfinland.fi/reitti/loimijoen-melontareitti/?show=map Paddlingsentusiaster Ryömä, H., Forsman t., Jaakkola, S., Laine, P., Mikkilä, E., Vaarala, H. ja Ventelä, A.-M., 2019. Yläneenjoki – virkistyskäyttö ja vesiensuojelu. Pyhäjärvi-instituutin julkaisu B: 37. ISBN 978-952-9682-82-9 Uppgifter som levererats av kommunerna | |




| | |
|---|--|
| <p>Beteckning</p>  | <p>FÖRBINDELSBEHOV FÖR TURISM OCH FRILUFTSLIV</p> |
| <p>Förklaring</p> | |
| <p>Bestämmelse</p> | |
| <p>Utgångspunkterna, målen och motiveringarna för lösningarna: Utgångspunkten för beteckningen är förbindelsebehoven för turism och friluftsliv i de tidigare landskapsplanerna. Som ny beteckning i denna plan förekommer kombinationsbeteckningen. R -objektbeteckningen i kombination med pilen för förbindelsebehov för turism och friluftsliv anvisar på kustområdet de objekt som är av regional eller landskapsmässig betydelse som portar till skärgården för friluftslivet och turismen. Från dessa objekt utgår befintlig betydande trafik till skärgårdsområdet, eller också vill man i framtiden utveckla objektet så att objektet utvecklas som en knutpunkt för turism och friluftsliv mot skärgården.</p> | |
| <p>Beteckning eller bestämmelse, utgångsläge Inga förändringar i beteckningen.</p> | |
| <p>Planbeteckningens konsekvenser och förhållande till helhetslandskapsplanen Beteckningen stöder utvecklandet av turismens förbindelser och friluftsleder i landskapet. Beteckningen för förbindelsebehovet för turism och friluftsliv kombinerad till R -objektbeteckningen förbättrar möjligheterna till att sådana objekt som anses betydande eller potentiella utvecklas som portar till skärgården. Genom de praktiska utvecklingsåtgärder som genomförs utifrån dessa beteckningar är det möjligt att förbättra förhållanden för skärgårdens näringar och turism (MBF 1§ konsekvens 6).</p> | |
| <p>Utredningar Identifierade under planprocessens gång Landskaps- och kommunplanerna</p> | |


| | |
|--|---|
| Beteckning  | VÄRDEFULL GEOLOGISK FORMATION |
| Förklaring | Med beteckningen anvisas geologiskt värdefulla ås-, bergs- och moränformationer, vind- och strandavlagringar samt stenfält |
| Bestämmelse | Skyddsbestämmelse: Åtgärder som på ett skadligt sätt förändrar områdets särdrag är förbjudna. Särskilt avseende bör fästas vid att skydda och vårda den geologiskt värdefulla formationen som finns på området. |
| Utgångspunkterna, målen och motiveringarna för lösningen: Att i landskapsplanen anvisa värdefulla geologiska formationer enligt utredningarna på ett enhetligt sätt på hela landskapets område samt att trygga att de bevaras. | |
| Beteckning eller bestämmelse, utgångsläge Beteckningen och dess namn ändras så att den omfattar alla olika geologiska formationer (tidigare värdefullt bergs-, morän- eller åsområde). Beteckningen har varit i bruk i VSMK (ås- och bergsformationer) och i SSMK (åsformationer och delvis bergsformationer). I Landskapsplanen för Åbo stadsregion har inte anvisats värdefulla geologiska formationer. En teknisk ändring har gjorts i planbeteckningen. Skyddsbestämmelsen förblir oförändrad. | |
| Planbeteckningens konsekvenser och förhållande till helhetslandskapsplanen Beteckningarna har för hela landskapets del preciserats i enlighet med de nya utredningarna. Vissa geologiskt värdefulla områden, som förtecknats i de tidigare landskapsplanerna, har under planarbetet avgränsats på nytt. Orsaken till en avgränsning på nytt har varit sådana förändringar på områden som noterats vid terrängbesök, lägesuppgifter som preciserats i expertutredningar och vid terrängbesök samt nya värdefulla områden som identifierats i nya expertutredningar. Beteckningens skyddsbestämmelse medför begränsningar till utnyttjandet av mark- och bergsubstans i enlighet med Marktäktslagen. Beteckningen har i sig ingen inverkan på byggandet, men områdets särdrag bör beaktas i den mer detaljerade planeringen. | |
| Utredningar Geologiskt värdefulla områden i Egentliga Finland Egentliga-Finlands åsnatur och regionplansförbundets åsutredningar De med hänsyn till natur- och landskapsskyddet värdefulla bergsområdena i Åbo och Björneborgs län På riksnivå värdefulla moränformationer På riksnivå värdefulla vinds- och strandbildningar På riksnivå värdefulla stenfält | |


| | |
|--|---|
| <p>Beteckning</p>  | <p>GRUNDVATTENOMRÅDE</p> |
| <p>Förklaring</p> | <p>Grundvattenområden enligt klasserna 1, 1E, 2, 2E och E.</p> |
| <p>Bestämmelse</p> | <p>Planeringsbestämmelse:</p> <p>I planerna och åtgärderna på området ska skyddet av grundvatten beaktas sålunda, att dess användningsmöjligheter, kvalitet eller tillräcklighet inte äventyras.</p> <p>Vattenvårdsmyndigheterna ska i samband med planläggnings- och byggåtgärderna beredas tillfälle att avge utlåtande.</p> |
| <p>Utgångspunkterna, målen och motiveringarna för lösningen:</p> <p>Att anvisa de grundvattenförekomster som med tanke på grundvattenförsörjningen är viktiga och som preciserats i enlighet med lagen (lagen om vattenvårds- och havsvårdsförvaltningen).</p> <p>Som en ny grundvattenklass har med beteckningen E anvisats sådana grundvattenområden av vars grundvatten ytvattenekosystem och terrestra ekosystem är direkt beroende.</p> | |
| <p>Beteckning eller bestämmelse, utgångsläge</p> <p>Harmoniserad planbestämmelse för de olika helhetslandskapsplanerna.</p> <p>Till beteckningens förklaring har fogats nya grundvattenklasser enligt klass E. En teknisk ändring har gjorts i planbeteckningen.</p> | |
| <p>Planbeteckningens konsekvenser och förhållande till helhetslandskapsplanen</p> <p>Ändringsbehoven beror på uppdaterade uppgifter om grundvattenområden och deras styrningseffekt på planeringen av markanvändning förverkligas genom speciallagstiftning.</p> <p>På grundvattenområdena finns genom speciallagstiftningen styrningseffekter på och begränsningar av på områden tillåtna funktioner på grund av att grundvattenförsörjningen bör tryggas (MBF 1§ konsekvenserna 2 och 3).</p> | |
| <p>Utredningar</p> <p>Miljöförvaltningens register över grundvattenområden</p> <p>Förändringar i grundvattenområdenas avgränsning och klassificering (NTM-centralen i Egentliga Finland, 2017-2019)</p> | |

| | |
|---|--|
| Beteckning  | SKYDDS- ELLER KONSULTERINGSZON |
| Förklaring | Skyddsavståndsområde som fastställts för området som är i försvarsmakten användning. För anläggningar som tillverkar eller upplagar farliga kemikalier har bestämts en konsulteringszon enligt läget år 2019 som grundar sig på Seveso III -direktivet (2012/18/EU). |
| Bestämmelse | Planeringsbestämmelse: Förfarande med sakkunnigutlåtande ska ordnas om planerings- och byggprojekt för nya verksamheter som ska lokaliseras till zonen. |
| Utgångspunkterna, målen och motiveringarna för lösningen: Med beteckningen skydds- eller konsulteringszon anvisas områden, på vilka områdenas användning ska begränsas på grund av ett nära riskområde eller att dess andra karaktär medför begränsningar av användningen för sin omgivning. På landskapsplankartan har separata anläggningar och försvarsmaktens skyddszoner förenats till samma avgränsning. Denna riktlinje motsvarar landskapsplanens nivå i allmänna drag. I den zon som preciserats för området som är i försvarsmaktens bruk ingår en mer inre zon som begränsar planering och byggande. I landskapsplanen anvisas de konsulteringszoner som definierats för anläggningar med dokument för verksamhetsprincipen och anläggningar med säkerhetsutredning med skyddszonsbeteckning i den utsträckning som TUKES har preciserat konsultationszonerna för de enskilda anläggningarna. Zonerna anvisas för sådana anläggningar där skyddszonen är 500 meter eller större. De skyddszoner som grundar sig på Seveso III – direktivet har bildats genom att rita upp buffertzoner på det avstånd från fastighetsgränsen vilken fastställts av konsulteringszonerna för de enskilda anläggningarna. Med beteckningen har anvisats reservområden för försvarsmakten och hamnarna. I planen har av försvarsmaktens reservområden förtecknats reservområden för E-områdena för Tammela i Somero och Skinnarvik på Kimitoön, skyddszonen för reservlandningsplatsen i Virttaa samt på havsområdet Gyltö, Lempersö och Öro områden. Reservområdena i Pansio och Kallanpää ingår i skyddszonen Åbo-Nådendal-Reso. | |
| Beteckning eller bestämmelse, utgångsläge Beteckningen och bestämmelsen förändras inte. | |
| Planbeteckningens konsekvenser och förhållande till helhetslandskapsplanen De skyddszoner som anvisats i landskapsplanen har uppdaterats i enlighet med uppgifterna i det nuvarande registret. Beteckningen begränsar att särskilt definierade verksamheter förläggs till zonen. De befintliga, på skyddszonerna anvisade verksamheterna kan inom sitt konsekvensområde förorsaka fara. Således tryggar beaktandet av dessa i en mer detaljerad planering livsmiljöernas säkerhet och tillåter å andra sidan verksamhetsmöjligheterna för sådant näringsliv som använder bl.a. kemikalier (MBF 1§ konsekvenserna 1 och 6). | |
| Utredningar Tukes, konsulteringszonerna för kemikalieanläggningar Försvarsmaktens skyddszonsuppgifter | |


| | |
|---|---|
| <p>Beteckning</p>  | <p>NATURA-OMRÅDEN STRECKADE NATURA-OBJEKT</p> |
| <p>Förklaring</p> | <p>Avgränsade områden enligt statsrådets Natura 2000-beslut</p> |
| <p>Bestämmelse</p> | <p>Skyddsbestämmelse: Planerna och åtgärderna på området ska vara sådana att de tryggar och främjar naturvärden.</p> |
| <p>Utgångspunkterna, målen och motiveringarna för lösningen: Med beteckningen anvisas sådana områden som avgränsats enligt statsrådets Natura 2000-beslut samt kompletteringar till dessa.</p> | |
| <p>Beteckning eller bestämmelse, utgångsläge Beteckningen och bestämmelsen förändras inte.</p> | |
| <p>Planbeteckningens konsekvenser och förhållande till helhetslandskapsplanen Uppdaterar beteckningarna Natura-områden och streckade Natura-objekt i gällande landskapsplaner i enlighet med nuvarande skyddsbestämmelser.</p> | |
| <p>Utredningar Miljöförvaltningens databas över Natura-områden och -objekt</p> | |


| | |
|---|---|
| Beteckning    | <p>NATURHAMN, BRYGGA, SKYDDSHAMN ELLER ANKARPLATS</p> <p>BÅT- ELLER SERVICEHAMN</p> <p>FÖRBINDELSEBÅTSHAMN</p> |
| Förklaring | |
| Bestämmelse | |
| <p>Utgångspunkterna, målen och motiveringarna för lösningarna:</p> <p>I fråga om beteckningarna för förbindelsebåtshamnarna anvisas de förbindelsebåts- och vägkajer som finns i det register över kajer som upprätthålls av NTM -centralen. Målet med att anvisa lägen för de kajer som används av förbindelsebåtarna är att ta upp betydande objekt för skärgårdsområdets vägtrafik.</p> <p>I fråga om båt- och servicehamnar samt andra hamnar och bryggor anvisas beteckningarna i gällande landskapsplaner, vilka reviderats utifrån uppgifterna i den senaste versionen av Stora hamnboken. Beteckningarna har gjorts mer allmänna med beaktande av landskapsplanens skala så att de objekt som tjänar friluftslivet och turismen, dvs. båt- och servicehamnar, har prioriterats. För flera beteckningar som ligger nära varandra har i landskapsplanen förenats av ritningstekniska skäl. Med beteckningarna anvisas den potential för turism som finns på kust- och havsområden.</p> <p>Beteckningarna har även harmoniserats med v- och beteckningar samt i närheten av sådana fiskehamnar som anvisats med objektbeteckningen t, och till denna del har uppgiften om den befintliga hamnen fogats till de ovan nämnda beteckningarnas uppgifter om egenskap.</p> | |
| <p>Beteckning eller bestämmelse, utgångsläge</p> <p>Beteckningen eller bestämmelsen förändras inte.</p> | |
| <p>Planbeteckningens konsekvenser och förhållande till helhetslandskapsplanen</p> <p>Beteckningarna medför ingen stor förändring i jämförelse med beteckningarna i de befintliga landskapsplanerna. De största förändringarna riktas på beteckningarna för förbindelsebåtarnas bryggor och kajer, vilka har uppdaterats med aktuella uppgifter. Med beteckningarna anvisas sådana lägen för vägtrafikens förbindelsebåtar som är nödvändiga för skärgårdens trafik, som möjliggör en fungerande trafik på skärgårdsområdet och som för sin del möjliggör fordonstrafik såväl i vardagen som i turismen. Lägena för de kajer och hamnar vilka utnyttjas av landsvägsfärjorna har anvisats i de tidigare landskapsplanerna och inga ändringar hänför sig till dem. Ett täckande nätverk av hamnar och gästplatser för småbåtar som stöder havsturismen främjar turismnäringarnas möjligheter i skärgården. (MBF 1§ punkt 1, 4 och 6)</p> | |
| <p>Utredningar</p> <p>Suuri Satamakirja (Stora hamnboken)</p> <p>Kajregistret</p> <p>Beteckningarna i helhetslandskapsplanerna</p> <p>Kommunernas respons till hamnlägen</p> | |


| | |
|--|----------------------------------|
| Beteckning  | ELNÄTETS FÖRBINDELSEBEHOV |
| Förklaring | |
| Bestämmelse | |
| Utgångspunkterna, målen och motiveringarna för lösningen: De med tanke på utvecklandet av stamnätet, 110 kV och 400 kV, som viktiga nya nätförbindelser identifierade nya förbindelseavsnitt för elnätet. Förbindelsebehoven beskriver utvecklingsbehovet av det befintliga elnätet, genom vilka man strävar att förbättra funktionssäkerheten av nätet samt trygga tillräckligheten av kraftöverföringskapaciteten. Läget för de överföringslinjer som anvisats som förbindelsebehov preciseras i den mer detaljerade planeringen samt i de förutsatta tillståndsprocesserna. | |
| Beteckning eller bestämmelse, utgångsläge Inga förändringar i beteckningen | |
| Planbeteckningens konsekvenser och förhållande till helhetslandskapsplanen Utvecklandet av elnäten och tryggandet av funktionssäkerheten säkerställer verksamhetsbetingelserna för energiförsörjningen samt möjliggör den tryggade kraftöverföringskapacitet som förändringarna i elproduktionen behöver (MBF 1§ konsekvenserna 4, 6 och 7). | |
| Utredningar Elöverföringsbolagens (Fingrid, Caruna, Sallila sähkösiirto, Turku Energia, Vakka-Suomen Voima) utredningar och utvecklingsbehov | |


| | |
|--|---|
| <p>Beteckning</p>  | <p style="text-align: center;">HÖGSPÄNNINGSLINJE NY HÖGSPÄNNINGSLINJE HÖGSPÄNNINGSLINJE SOM SKA FÖRBÄTTRAS ELLER NY PARALLELL HÖGSPÄNNINGSLINJE</p> |
| <p>Förklaring</p> | |
| <p>Bestämmelse</p> | <p>Planeringsbestämmelse: Kraftledningen bör planeras så att den inte medför betydande skada för landskapsområdenas särdrag. Kraftledningen ska i förhållande till bosättningsområden planeras så att den inte medför betydande men för hälsan, att trivseln för människornas livsmiljöer inte försämras på ett betydande sätt och att biodiversiteten inte skadas på ett betydligt sätt.</p> |
| <p>Utgångspunkterna, målen och motiveringarna för lösningen: De centrala högspänningslinjerna för att säkerställa den tillräckliga funktionssäkerheten och överföringskapaciteten för stamnätet, 110 kV och 400 kV. Det detaljerade läget av den nya högspänningslinjen i terrängen har utretts av den som genomför överföringsförbindelsen i en detaljerad utredning (miljörapport och miljökonsekvensbedömning). Den högspänningslinje som ska förbättras eller den nya parallella högspänningslinjen placeras till stor del i samma ledningskorridor som den befintliga högspänningslinjen.</p> | |
| <p>Beteckning eller bestämmelse, utgångsläge Namnet högspänningslinje som ska förbättras ändras till högspänningslinje som ska förbättras eller ny parallell högspänningslinje.</p> | |
| <p>Planbeteckningens konsekvenser och förhållande till helhetslandscapsplanen De högspänningslinjer som ska anvisas har redan angivits i tidigare helhetsplaner. Linjernas nuvarande läge och utvecklingsbehov har uppdaterats för att motsvara det aktuella läget för hela Egentliga Finlands del. Utvecklandet av elnäten och tryggheten av funktionssäkerheten säkerställer verksamhetsbetingelserna för energiförsörjningen samt möjliggör den tryggade kraftöverföringskapacitet som förändringarna i elproduktionen behöver (MBF 1§ konsekvenserna 4, 6 och 7).</p> | |
| <p>Utredningar Elöverföringsbolagens (Fingrid, Caruna, Sallila sähkösiirto, Turku Energia, Vakka-Suomen Voima) utredningar och utvecklingsbehov</p> | |


Kompletterar beteckningarna i den gällande landskapsplanen

| | |
|--|---|
| Beteckning  | OMRÅDE FÖR CENTRUMFUNKTIONER |
| Förklaring | Betydande områden på regional eller landskapsnivå för centruminriktade områden för service, förvaltning och andra blandade verksamheter samt med förenade trafikområden och parker. Innehåller även centrumboende. |
| Bestämmelse | Planeringsbestämmelse: En sammanjämkande utveckling av hållbar rörlighet, boende, service och arbetsplatsverksamheter ska främjas genom övergripande planering. Planeringen ska förenhetliga stads- och tätortsbilden och ta hänsyn till särdragen. Genom planering ska betingelserna för en på regionnivå betydande detaljhandel genom att utveckla existerande strukturer |
| Utgångspunkterna, målen och motiveringarna för lösningen: Centrumområdena skapar en stommen för landskapets områdesstruktur och utgör motorer för attraktionsutvecklingen: koncentrationen av blandade verksamheter, där boende, arbete, service, kultur- och fritid möts. Samtidigt är de knutpunkter för olika trafikformer och resekedjor. Då urbaniseringen och handelns strukturomvandling fortgår, är centrumområdena utsatta även för olika problem: anhopningar, ensidigare struktur och olikvärde. Landskapsplanens mål är att skapa förutsättningar för utvecklingen av både ett balanserat centralnät och hållbara centrum. Genom att utveckla miljön och stödja hållbara trafikformer främjas den kommersiella attraktionen och förstärks den regionala dragningskraften. Genom beaktade av skalan inom planeringen undviks att förväntningsvärde som bromsar utvecklingen uppstår. En övergripande stadsplanering, en upplevd äkta tillgänglighet och kvaliteten hos den byggda miljön skapar förutsättningar för attraktionsutvecklingen samt utvecklingen av handeln och andra tjänster. I centrummiljön finns det goda förutsättningar för att främja gång- och cykeltrafik, kollektivtrafik samt annan trafikservice. Områdena för centrumfunktioner är i regel byggda, som delvis förnyas genom kompletterande byggande. De största trycken på en ändring finns på de nya utvidgningsområdena, på de så kallade föränderliga brownfield-områdena. Vid utvecklandet ska uppmärksamhet fästas på närreklamationsområdenas betydelse för den nya och befintliga bebyggelsen. | |
| Beteckning eller bestämmelse, utgångsläget Beteckningen eller bestämmelsen förändras ej. | |
| Planbeteckningens konsekvenser och förhållande till helhetslandskapsplanen Ingen betydande konsekvens för nuläget, med beteckningen anvisas området för Pargas skola enligt den nuvarande verksamheten. Det område för industriverksamheter som tidigare anvisats på området har minskats enligt det nuvarande området för verksamheten och det område som utgått, anvisas som A- och C-område. | |
| Utredningar Kommunplanen | |


| | |
|---|--|
| Beteckning  | OMRÅDE FÖR TÄRTORTSFUNKTIONER |
| Förklaring | Betydande områden på landskaps- eller regional nivå för boende och andra tätortsfunktioner. Innehåller förutom bostadsområden lokala servicecentrum, arbetsplatsområden och mindre industriområden som ej orsakar miljöstörningar samt mindre trafikleder än regionala vägar, områden för närrökreation samt områden för särskilda verksamheter.???? |
| Bestämmelse | Planeringsbestämmelse: Utvecklingen av området ska främjas genom konsekvent planering och planläggning och komplettera den befintliga samhällsstrukturen. Koordineringen av områdets markanvändning, de trafikmässiga lösningarna och service ska vara sådan att den förenhetligar tätortsbilden och tar hänsyn till tätortsbildens särdrag. |
| Utgångspunkterna, målen och motiveringarna för lösningen: Det strategiska Fungerande och livskraftiga kärntätorter utgör förutsättningen för ett balanserat centralnät. I granskningen på landskapsnivå är varje tätort av s.k. regional betydelse. Förutsättningarna för att tätorternas och servicen ska bevaras: Tätorterna utvecklas genom att rikta tillväxten inåt, varvid tätortens invånarantal växer. Detta har betydelse för områdets trivsel och attraktion. Utvecklandet av tätortsverksamheterna säkerställer verksamhetsbetingelserna för närservice. Det centrala är en planering som sker konsekvent och övergripande inom området för tätortsfunktioner. Områdena för tätortsfunktioner är för närvarande omfattande och ger möjligheter. På grund härav har behoven av en revidering i regel funnits i Åbo stadsregion och i Salo -regionen, där det har gått mest tid sedan helhetsplanerna utarbetades. Revideringarna och utvidgningarna av områden för tätortsfunktioner grundar sig huvudsakligen general- och detaljplaner som gjorts upp efter att helhetslandskapsplanen fastställts och som varit i skedet för växelverkan under planprocessen samt de behov av ändring som kommit fram under planprocessen, där en utvidgning av området för tätortsfunktioner har ansetts för en utvidgning av den hållbara samhällsstrukturen. En ny planeringsbestämmelse betonar betydelsen av planering i det konsekventa utvecklandet av samhällsstrukturen och stads- eller tätortsbilden. | |
| Beteckning eller bestämmelse, utgångsläget Beteckningen eller bestämmelsen förändras ej | |
| Planbeteckningens konsekvenser och förhållandet till helhetslandskapsplanen Ingen betydande konsekvens för nuläget, med beteckningen anvisas enligt den nuvarande verksamheten området på östra sidan av Pargas skola. Området som tidigare anvisat som ett område för industriverksamheter har minskats enligt det nuvarande verksamhetsområde och det område som utgått anvisas som A- och C-område. | |
| Utredningar Kommunplanen | |

| | |
|---|--|
| Beteckning  | DIMENSIONERING AV FRITIDSBEBYGGELSE DELOMRÅDESVIS |
| Förklaring | |
| Bestämmelse | Planeringsbestämmelse: För varje delområde kan i samband med zonbeteckningen avisas det antal byggplatser som anvisats per strandkilometer. Den strandvolym som förblir obebyggd får inte underskrida den i samband med den angivna procentandelen av den totala strandlinjen. Det slutliga antalet byggplatser bestäms i den mer detaljerade planen utifrån strandkvaliteten och egenskaperna för hur den kan bebyggas. ⑦ Fri strand 40%, fbe/km -dimensioneringen kan avgöras i den detaljerade planeringen |
| Utgångspunkterna, målen och motiveringarna för lösningen: Med dimensioneringsbeteckningen förenhetligas beteckningarna mellan de olika helhetslandskapsplanerna. Beteckningen hänför sig endast till området för Landskapsplanen för Åbo stadsregion (Åbo, S:t Karins, Pemar Rusko, Lundo, Reso, Nådendal) där fbe//km -dimensioneringen inte har brukats. I de andra landskapsplanerna anvisade beteckningarna <i>dimensioneringen av fritidsbebyggelse delområdesvis</i> bevaras i kraft. | |
| Beteckning eller bestämmelse, utgångsläget I landskapsplanen TKSMK 2004 (och TPLMK 2018) har dimensioneringen för fritidsbebyggelse intagits i bestämmelsen för M -område. | |
| Planbeteckningens konsekvenser och förhållande till helhetslandskapsplanen Av beteckningen orsakas inga förändringar i jämförelse med nuläget. Kompletterar de tidigare helhetsplanernas beteckningar för dimensioneringen av fritidsbebyggelse delområdesvis. | |
| Utredningar De gällande landskapsplanerna | |


| | |
|--|----------------------|
| Beteckning  | NY SMÅBÅTSLED |
| Förklaring | |
| Bestämmelse | |
| Utgångspunkterna, målen och motiveringarna för lösningen: Beteckningen används för de existerande och planerade småbåtslederna och kanotlederna. I denna etappplansplan anvisas med beteckningen den nya Särkänsalmi-småbåtsleden som anförts i Landskapsplanen för Åboregionens kranskommuner enligt miljöministeriet beslut om fastställelse YM1/5222/2011, 20.3.2011. | |
| Beteckning eller bestämmelse, utgångsläget Beteckningen förändras ej. | |
| Planbeteckningens konsekvenser och förhållande till helhetslandskapsplanen En befintlig beteckning, inga nya konsekvenser för landskapsplanen. Den nya Särkänsalmi -båtleden förbättrar säkerheten för båtsport samt verksamhetsbetingelserna för turismnäringarna i Nådendal. I övrigt behandlas inte beteckningarna för småbåtsleder i denna etappplansplan. Beteckningen förbättrar förutsättningarna för en fungerande konkurrens för Nådendalsområdets näringsliv (MBF 1§ konsekvens 6) samt rekreationsmöjligheterna (MBF 1§ konsekvens 1). | |
| Utredningar Konsekvensutredning för Särkänsalmi havsleden – uppdatering 2018. Egentliga Finlands förbund / FCG Suunnittelu ja tekniikka Oy 2018. | |

| | |
|---|----------------------------------|
| Beteckning  | STAMLED FÖR SMÅBÅTSTRAFIK |
| Förklaring | |
| Bestämmelse | |
| <p>Utgångspunkterna, målen och motiveringarna för lösningen: Beteckningen begagnas för alla befintliga och planerade stamleder för småbåtstrafik. I denna etappplansplan anvisas med beteckningen endast en ny stamled för båtsport vilken från Ominaisfjärden löper till Askaistenlahti och via Särkänssalmi till Gamla stan i Nådendal, med vilken de gällande landskapsplanerna kompletteras. De övriga beteckningarna för stamleder för småbåtstrafik har angetts i de tidigare landskapsplansprocesserna. Med beteckningen stöds utvecklingen av turismnäringen på Nådendalsområdet. Inga andra beteckningar för stamleder för båtsport behandlas i denna etappplansplan.</p> | |
| <p>Beteckning eller bestämmelse, utgångsläge Beteckningen förändras ej</p> | |
| <p>Planbeteckningens konsekvenser och förhållandet till helhetslandskapsplanen Beteckningens konsekvenser för förutsättningarna för en fungerande konkurrens är till största delen positiva. Beteckningen förbättrar speciellt möjligheterna för Nådendal-områdets turism (MBF 1§ konsekvens 6) samt utvecklingsmöjligheterna för rekreation (MBF 1§ konsekvens 1). Konsekvenserna för människornas levnadsförhållanden (arbetsrese- och fritidstarfiken, tillgängligheten) förblir obetydliga (MBF 1§ konsekvens 1). Förbättringen av farleden förbättrar vattenströmningen på området (MBF 1§ konsekvens 2).</p> | |
| <p>Utredningar Konsekvensutredning för Särkänssalmi havsleden – uppdatering 2018. Egentliga Finlands förbund / FCG Suunnittelu ja tekniikka Oy 2018.</p> | |

Upphäver och ersätter delvis den gällande landskapsplanen

| | |
|---|--|
| <p>Beteckning</p>  | <p align="center">OMRÅDE/OBJEKT FÖR INDUSTRIVERKSAMHETER</p> <p align="center">INDUSTRI- OCH LAGEROMRÅDE, DÄR EN BETYDANDE ANLÄGGNING FÖR PRODUKTION ELLER LAGRING AV FARLIGA KEMIKALIER</p> |
| <p>Förklaring</p> | <p>Betydande industri-, lager- och för motsvarande bruk anvisade områden på landskaps- eller regional nivå jämte tillhöriga skyddsgronområden samt områden för trafik och samhällsteknisk service.</p> |
| <p>Bestämmelse</p> | <p>Planeringsbestämmelse: Till området får inte förläggas nytt boende utan särskilda grunder.</p> |
| <p>Utgångspunkterna, målen och motiveringarna för lösningen:</p> <p>Utgångspunkten är att i fråga om beteckningarna för industriområden behandlas objekt som hänför sig till användningen för cirkulär ekonomi och bioekonomi samt naturresurser. Största delen av beteckningarna för industri i Egentliga Finlands landskapsplaner har behandlats i arbetet på TPLMK -etapplandskapsplanen och de behandlas inte heller på nytt.</p> <p>De mest betydande ändringarna för områdesbeteckningarna för industrireserveringar:</p> <p>T-området för Pargas kalkgruva utvidgas till att motsvara området för de nuvarande industriverksamheterna i enlighet med områdesavgränsningen för gruvtillståndet samt förenar det för området anvisade industriområdet sydväst om Skärgårdsvägen med beteckningen t/kem till Sevesto-zonen som ansluter sig till det. Det utvidgade T-området ändrar till små delar landskapsplanens A- och C -beteckningar.</p> <p>Avgränsningen för området Lakari gamla soptipp i S:t Karins utvidgas till att motsvara det nuvarande verksamhetsområdet.</p> <p>Pukkila-Suopohja -området i S:t Karins utvidgas enligt det nuvarande marktäktområdet i norra delen av industriområdet.</p> <p>Som nya T-områden anvisas två områden på områdena i Åbo Starrbacka och S:t Marie i enlighet med Åbo generalplan. Tummamäki -området för byggstenbrott utgår och förändras till ett M-område.</p> <p>Områdena för stenbrotten i Vemo, Korpi och Tövsala, vilka anvisas i de gällande landskapsplanerna anvisas i enlighet med de tidigare områdesavgränsningarna.</p> <p>Med Isosuo E- och T-område förenas som ett nytt T-område den tidigare t-objektbeteckningen för Härjätkurkku-området.</p> <p>Nystads t/kem -beteckningar, Kemira ja Esso, utgår och områdena ingår i den existerande beteckningen för T-område och Seveso-zonen som hänför sig till den.</p> <p>Som nya t-objektbeteckningar anvisas befintliga områden för fiskehamnarna Suukari, Kasnäs, Laupunen, Särkänsalmi och Hakkenpää, dessutom förändras det objekt som tidigare gått under namnet Länsirannikon kala till fiskehamnen Tuomaraisten kalasatama..</p> <p>Området för fjärrvärmelanläggningen Loimaan kaukolämpölaitos och området för de terminalverksamheter som hänför sig till den anvisas med en ny beteckning för T-objekt.</p> | |
| <p>Beteckning eller bestämmelse, utgångsläget</p> <p>Beteckningen förändras ej. Antalet objekt förändras på så sätt att de inte på plankartan individualiseras med egna objektnummer.</p> | |
| <p>Planbeteckningens konsekvenser och förhållande till helhetslandskapsplanen</p> <p>De utvidgade områdena för industriverksamheter krymper i obetydlig mån avgränsningar för M-områden och på Pargas -området i obetydlig mån för A- och C-områdena. De nya avgränsningarna motsvarar i praktiken identifierade och genomförda industriverksamheter i den mer detaljerade planeringen. Konsekvenserna för miljön, kulturarvet och naturvärdena är obetydliga. (MBF 1§, konsekvenserna 4, 5 och 6).</p> | |
| <p>Utredningar</p> <p>De gällande landskaps- och kommunplanerna, Kommunernas generalplaner, Basutredningen för bioenergi- och materialhanteringsterminaler på Egentliga Finlands område</p> | |

| | |
|---|---|
| <p>Beteckning</p> <p style="text-align: center;">E</p> <p style="text-align: center;">(ejk) (en) (ek) (et)</p> | <p>SPECIALOMRÅDE/OBJEKT FÖR SPECIALVERKSAMHETER</p> |
| <p>Förklaring</p> | <p>På riks-, landskaps- eller regional nivå betydande täktområden för stensubstans och områden och objekt för materialterminaler, gruvverksamhet, energiförsörjning och vattenförsörjning.</p> <p>Med beteckning för täktområde för stensubstans och materialterminaler anvisas områden för materialterminaler för bergstenstäkt och marktäkt. Områdena reserveras för täkt av bergstensmaterial och marksubstans samt hanteringen av material som lämpar sig för återvinning</p> |
| <p>Bestämmelse</p> | <p>Planeringsbestämmelse:</p> <p>Beteckningen för E-områdesreservering och objektbeteckningarna förändras ej. Den nya beteckningen och planeringsbestämmelsen för ejk -objekten: Täktområde för stensubstans och materialterminaler. I områdets mer detaljerade planering ska säkerställas ett tillräckligt skyddsområde för att minska miljöolägenheterna. Områdes användning ska planeras på så sätt att det efter avslutad verksamhet anpassar sig till de omgivande områdenas markanvändning och att därav inte orsakas betydande, permanenta landskapskonsekvenser.</p> |
| <p>Utgångspunkterna, målen och motiveringarna för lösningen:</p> <p>Med hänsyn till E-områden och objekt som finns i de gällande landskapsplanerna granskas betydande objekt med hänsyn till cirkulär ekonomi och bioekonomi, för vilkas avgränsningar det finns behov av att göra ändringar med avseende på de nuvarande planbeteckningarna. Ändringar har gjorts i följande beteckningar:</p> <p>För E-områdena avgränsningsändring för Toppå -området enligt områdets detaljplan, minskar V-området som finns på området. De befintliga stamnätets transformatorstationer som ansluter sig till kraftöverföringen, på E-området området Lundo Anka, en-objektbeteckningen transformatorstationen för Rihtniemi sjökabeln och Salo transformatorstation. Beteckningarna för de mindre transformatorstationerna Kaland och Kimitoön, de andra en-objektbeteckningarna förändras ej med hänsyn till de gällande landskapsplanerna.</p> <p>Med Ek-objektbeteckning anvisas gruvområden enligt gruvtillstånd och sådana som anvisats i kommunplanläggningen. Utöver de befintliga gruvbeteckningarna (ek) anvisas som nya beteckningar gruvområdena Kisko Hyypiänmäki. Kisko Kalkkisilta och Kisko Sallittu på Salo-området.</p> <p>Beteckningarna Ej/regionalt avloppsreningsverk et-beteckningarna uppdateras att motsvara de nuvarande avloppsreningsverken som är i bruk. Antalet reningsverk har betydligt minskat genom att det centraliserade Kakolabackens reningsverk blev färdigt.</p> <p>Med ejk-objektbeteckning anvisas områdena för täkt av bergstensmaterial och för marksubstansterminalernas verksamhet. Beteckningarna lokaliseras till största delen till existerande verksamheters områden, vilka är belägna i omedelbar närhet av det trafikmässigt centrala vägnätet. Målet för beteckningen är att anvisa områden för en centraliserad täktverksamhet, till vilka man mer långsiktigt kan koncentrera täktverksamheten för bergstensmaterial.</p> | |
| <p>Beteckning eller bestämmelse, utgångsläge</p> <p>Bestämmelsen förändras inte från nuvarande E-, en-, ek- och et-beteckning. För ejk -beteckningen kommer det en ny bestämmelse. Objektens beteckning förändras på så sätt att de inte på plankartan individualiseras med egna objekt nummer.</p> | |
| <p>Planbeteckningens konsekvenser och förhållande till helhetslandskapsplanen</p> <p>Minskar V-områdesbeteckningen på Toppå -området i obetydlig mån.</p> <p>Slopas beteckningar för avloppsreningsverk för decentraliserad avloppshantering och ersätter dem genom att anvisa Kakolabackens avloppsreningsverk.</p> <p>De nya områdena enligt stensubstansbeteckning är i regel förlagda till området för befintliga planlagda industriområden och täkttillstånd för stensubstans, och de orsakar ej heller betydande ändring i områdenas nuvarande situation.</p> <p>Med beteckningarna för objekt för specialverksamheter och områden tryggas samhällets verksamhetsförutsättningar för teknisk service samt för objekt för användning av naturresurser. Av särskild vikt är att långsiktigt säkerställa utnyttjandet av naturresurserna på lokaliseringar som redan är i bruk. Då verksamheterna förläggs enligt den existerande verksamheten har de inte någon betydande ändringskonsekvens med avseende på nuläget. Konsekvenserna för miljön, kulturarvet och naturvärdena är obetydliga. (MBF 1§, konsekvenserna 4, Socha 6).</p> | |
| <p>Utredningar</p> <p>Detaljplansmaterialen för Toppå -området, Fingrids material om transformatorstationerna, Tukes-gruvregister, Kommunernas generalplaner, Kommunernas uppgifter om avloppsreningsverk, Stödområdena för stenmaterialförsörjning i Egentliga Finland, Basutredningen om bioenergi- och materialhanteringsterminaler på Egentliga Finlands område.</p> | |

| | |
|---|---------------------------------|
| Beteckning  | BETECKNINGAR SOM UPPHÄVS |
| Förklaring | |
| Bestämmelse | |
| <p>Beteckningar i gällande landskapsplan, vilka ska avföras:</p> <p>En- beteckningarna för transformatorstationer Kaland (en001) och Kimitoön (en801)</p> <p>Gasnätets beteckningar för transport- och förbindelsebehov</p> <p>Högspänningslinje, S:t Bertils-Palokorpi (Salo-Somero)</p> <p>Ny högspänningslinje Kimito-Särkisalo</p> <p>Kraftöverföringslinje Rimito Rymättylä-Röölä</p> <p>T-objektsbeteckning, Härjänskurkku -området (t601), ersätts med beteckning för områdesreservering</p> <p>T/kem o objektsbeteckning Paroc (tkem 803), förenat med områdets utvidgade T-områdesreservering och områdets skyddszonebeteckning</p> <p>T/kem objektbeteckning, Nystad Esso (tkem 001) och Kemira (tkem 002), ingår i T-områdesreserveringen och beteckningen för områdets skyddszone</p> <p>ej/ regionalt avloppsreningsverk Rauvola och Reso, reningsverken stängda och reningen av avloppsvatten centraliserad till Kakola-reningsverket</p> <p>Med et-beteckning har anvisats avloppsreningsverken et802 Dragsfjärd, et605 Kuivakari, et209 Tarvasjoki, et205 Marttila, et601 Lemu, et608 Masku, et203 Käyrä, et606 Vahto, et202 Aura, et208 Riihikoski, et201 Alastaro, et005 Reila och et010 Reila har nedlagt verksamheten.</p> | |